

FICHA DE ARRUAMENTOS – Rua do Rosário



A. Identificação

Nome: Rua do Rosário

Função: Pedonal/ Veículos

Hierarquia Viária: Secundária

B. Enquadramento

Rua que faz o prolongamento da Rua da Glória até à Rua dos Anjos no quadrante sudoeste do bairro. Situa-se numa zona com bastante comércio e serviços no interior de pequenos quarteirões.

C. Caracterização

Morfologia:

- Rectilínea
- Curvilínea
- Curvilínea/Ligeira
- Variável

Largura:

- 0 a 3 m
- 3 a 5 m
- 5 a 8 m
- > 8 m
- De __ a __ m

Orientação:

- Norte/Sul
- Este/Oeste
- Noroeste/Sudeste
- Sudoeste/Nordeste

Comprimento: 70 m

Passeio:

- 1 Lateral
- 2 Laterais
- Não tem

Vegetação:

- Árvores
- Arbustos
- Herbáceas
- Não tem

Lancil:

- Não tem
- Pedra
- Betão
- Outro _____

Declive:

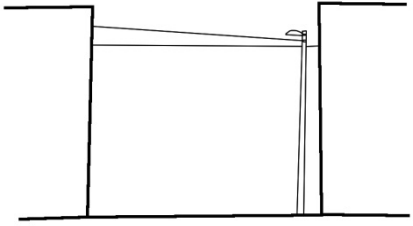
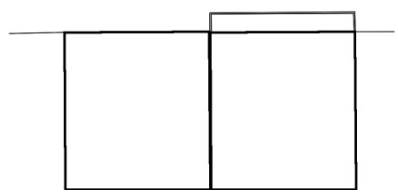
- Plano
- Ligeiro
- Acentuado

Forma:

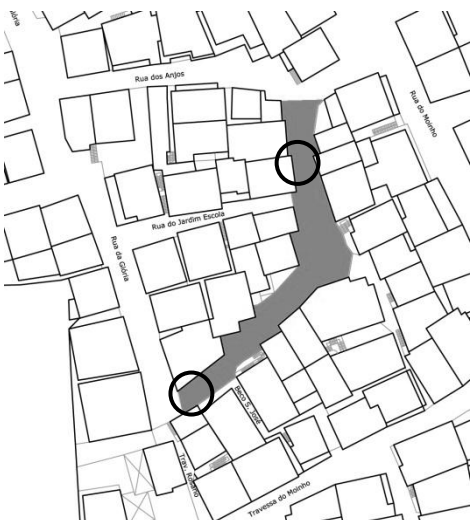
- Bem definido
- Não Definido
- Variável

Faixas: n/d

Estacionamento: Não

D. Pavimento	Via: Cimento, Gravilha	Obs: Encontra-se em mau estado.
	Passeio: Drenagem águas pluviais:	
E. Mobiliário Urbano	Esplanadas <input type="checkbox"/> Marco Correio <input type="checkbox"/> Iluminação <input checked="" type="checkbox"/> Cabine Telefónica <input type="checkbox"/> Bancos <input type="checkbox"/>	
	Papeleiras Lixo <input type="checkbox"/> Ecoponto <input type="checkbox"/> Passadeiras <input type="checkbox"/> Sinalização <input type="checkbox"/> Toponímia <input checked="" type="checkbox"/>	
F. Infra-estruturas	Rede Eléctrica <input checked="" type="checkbox"/> Rede de Águas <input checked="" type="checkbox"/> Rede de Esgotos <input checked="" type="checkbox"/> Rede Pluvial <input type="checkbox"/> Bocas/ Marco de Incêndio <input type="checkbox"/>	
G. Observações	Esta zona tem grande actividade de rua onde esta é tipicamente multifuncional	
H. Perfil Lote/Via	① 	L1 

Estreitamento 



Rua do Rosário

