







- | | | |
|---|---|---|
|  Perímetro Urbano |  Área Classificada |  Zona Habitacional |
|  Espaços Industriais |  Centro Histórico |  Equipamentos |



Espaço Cultural e Arqueológico entre Muralhas
 Valorização do Castelo de Santiago do Cacém

Localização - análise ortofotomapa

Carmen Pinela 18899
 25 de Outubro de 2010

1:10000

