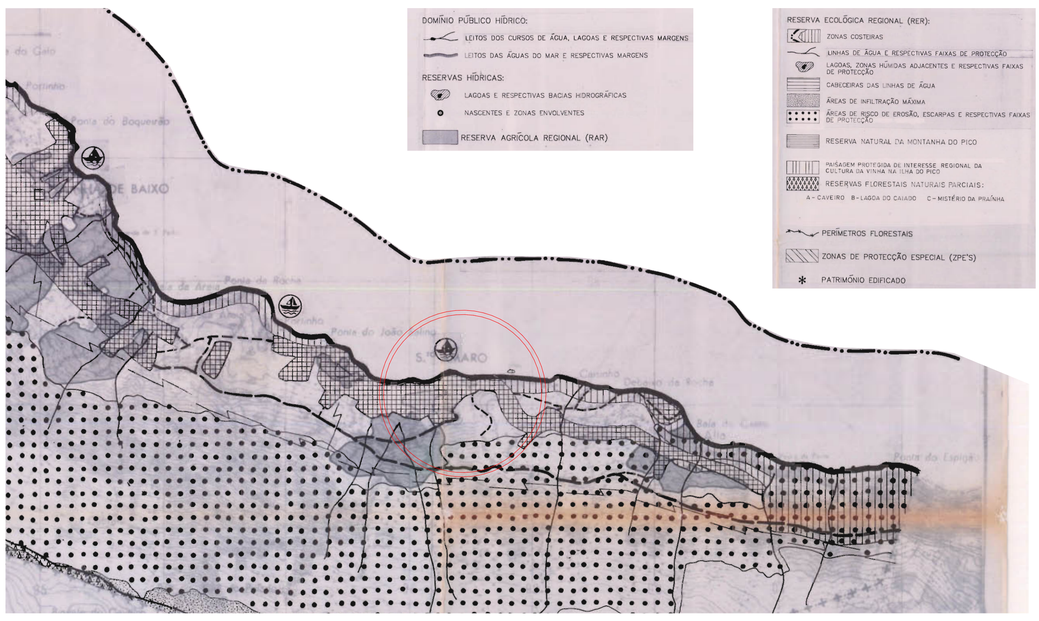

Santo Amaro
Ilha do Pico - Açores

Projecto	21851	20/01/14	Universidade da Beira Interior Dissertação de Mestrado 2014
Desenho	21851	20/01/14	Rui Medeiros
Escala: 1/25000	N		Planta de Condicionantes
			Orientador: Prof. Doutor Michael Heinrich Josef Mathias

1

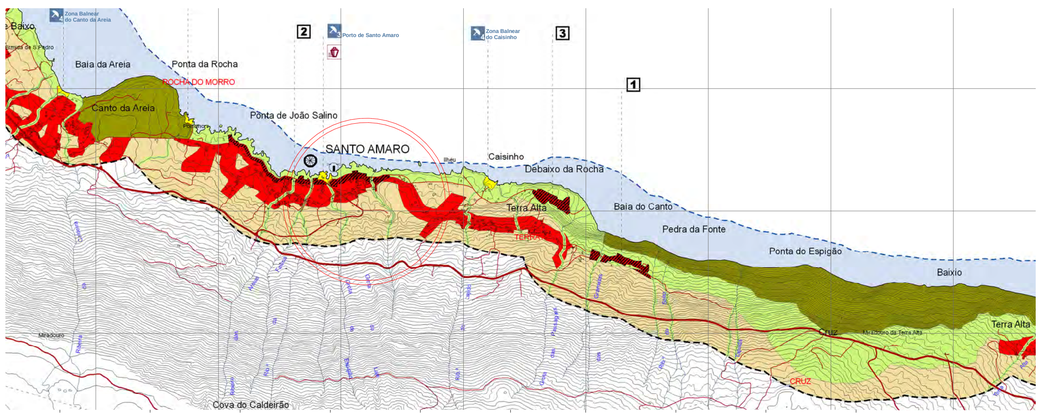

[ZONA A]_Áreas indispensáveis à utilização sustentável da orla costeira

- Áreas de especial interesse natural, cultural e paisagístico
- Limite do Plano de Ordenamento da Paisagem Protegida de Interesse Regional da Cultura da Vinha da Ilha do Pico
- Outras áreas naturais e culturais
- Áreas edificadas em zona de risco
- 1 Áreas ameaçadas por instabilidade de arribas e vertentes
- 2 Áreas ameaçadas pelo avanço das águas do mar
- 3 Áreas ameaçadas por instabilidade de vertentes sobrejacentes
- 4 Áreas ameaçadas por riscos naturais múltiplos
- Áreas balneares
  - TIPO 1 - Zonas balneares urbanas com uso intensivo
  - TIPO 3 - Zonas balneares equipadas com uso condicionado
  - TIPO 4 - Zonas balneares não equipadas com uso condicionado
  - TIPO 6 - Zonas balneares com uso interdito

[ZONA B]_ Áreas de protecção à orla costeira

- Áreas edificadas
- Áreas agrícolas, florestais e outros usos

INFRA-ESTRUTURAS E EQUIPAMENTOS

Infra-estruturas viárias
- Estradas Regionais
- Estradas Municipais
- Outras Vias

Infra-estruturas portuárias
- Porto classe B
- Porto classe C
- Porto classe D
- Portinho
- Obras costeiras e portuárias previstas

Outras infra-estruturas
- Aeroporto
- Aterro sanitário
- Farol
- Vigia das Baleias

Limite da Área de Intervenção
- Zona Terrestre de Protecção
- Faixa Marítima de Protecção
- Altimetria
- Hidrografia
- Edificado
- Limite Administrativo
- Vértice Geodésico

Santo Amaro
Ilha do Pico - Açores

0 2 km

Cartografia de Base:
Carta Militar 1:25000, IGeoE, 2000, Série M889 - Folhas 7, 8, 9, 10, 11, 12 e 13 (Pico - Açores);
Carta Hidrográfica - 1/75 000, Instituto Hidrográfico, 2000
Sistema de referência: Graciosa Base UTM 26N
Datum: Graciosa Base SW 1948
Projecção cartográfica: Universal Transverse Mercator

Projecto	21851	20/01/14	Universidade da Beira Interior Dissertação de Mestrado Arquitectura 2014
Desenho	21851	20/01/14	Rui Medeiros
Escala: 1/25000	N		Plano de Ordenamento da Orla Costeira (POOC)
			Orientador: Prof. Doutor Michael Heinrich Josef Mathias

2

0 50 100

Passal de Santo Amaro
Ilha do Pico - Açores

Projecto	21851	20/01/14	Universidade da Beira Interior Dissertação de Mestrado Arquitectura 2014
Desenho	21851	20/01/14	Rui Medeiros
Escala:	N		Localização
			Orientador: Prof. Doutor Michael Heinrich Josef Mathias

3

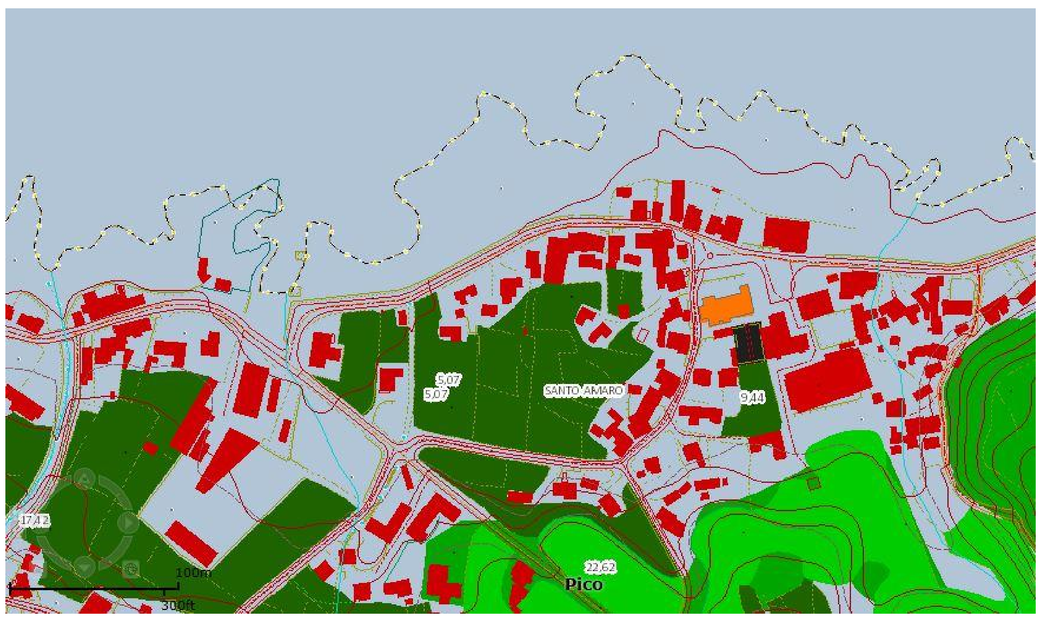

- Pasto / Culturas
- Pomar / Vinhas
- Área verde geral
- Edificado
- Igreja
- Cemitério
- Linha de água
- Via principal
- Via secundária

0 50 100

Projecto	21851	20/01/14	Universidade da Beira Interior Dissertação de Mestrado Arquitectura 2014
Desenho	21851	20/01/14	Rui Medeiros
Escala:	N		Caracterização
			Orientador: Prof. Doutor Michael Heinrich Josef Mathias

4

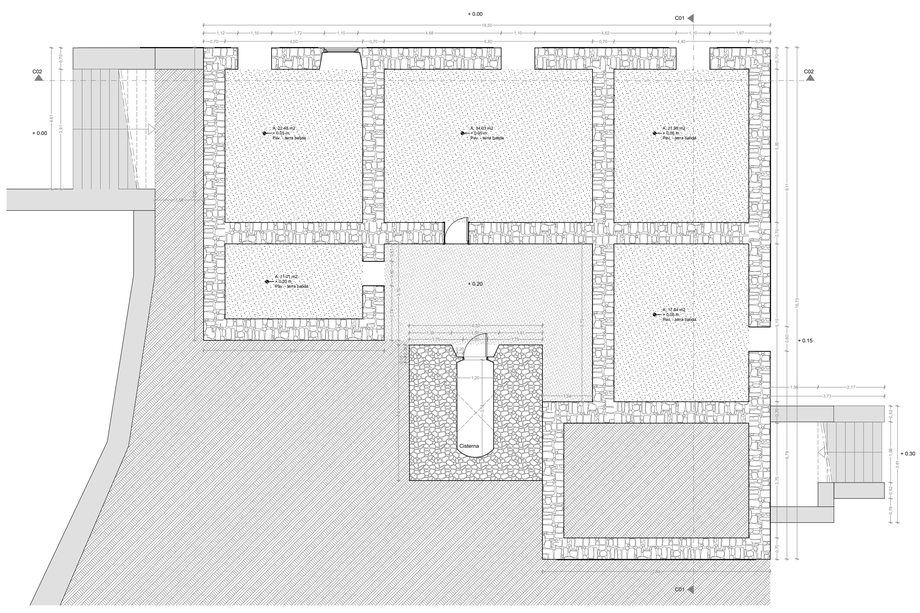

Projecto	21851	20/01/14	Universidade da Beira Interior Dissertação de Mestrado 2014
Desenho	21851	20/01/14	Rui Medeiros
Escala: 1/100	N		Levantamento Rés do chão
			Orientador: Prof. Doutor Michael Heinrich Josef Mathias

5

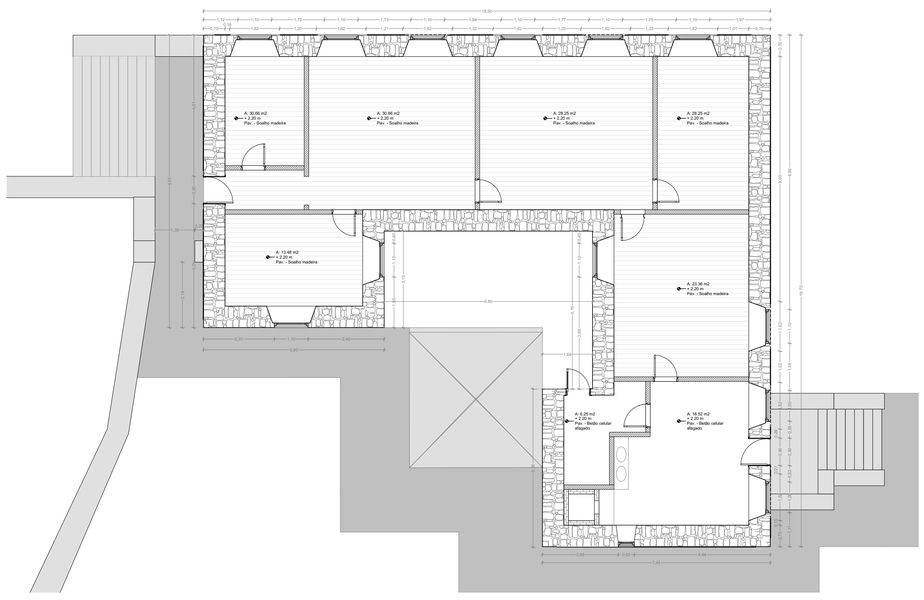

Projecto	21851	20/01/14	Universidade da Beira Interior Dissertação de Mestrado Arquitectura 2014
Desenho	21851	20/01/14	Rui Medeiros
Escala: 1/100	N		Levantamento Piso 1
			Orientador: Prof. Doutor Michael Heinrich Josef Mathias

6

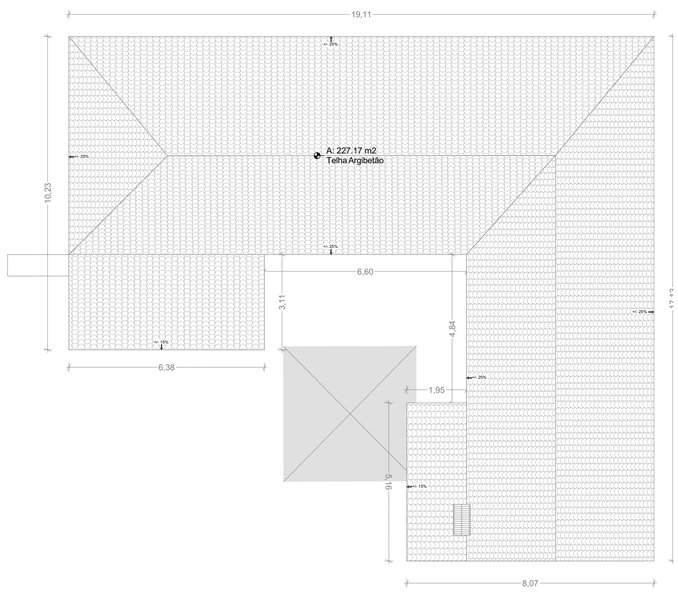

Projecto	21851	20/01/14	Universidade da Beira Interior Dissertação de Mestrado Arquitectura 2014
Desenho	21851	20/01/14	Rui Medeiros
Escala: 1/100	N		Levantamento Cobertura
			Orientador: Prof. Doutor Michael Heinrich Josef Mathias

7

- Cantaria
- Alvenaria de pedra rebocada a cal e barro
- Muros
- Bloco de cimento
- Terreno envolvente

Projecto	21851	20/01/14	Universidade da Beira Interior Dissertação de Mestrado Arquitectura 2014
Desenho	21851	20/01/14	Rui Medeiros
Escala: 1/100			Levantamento Alçado Norte / Alçado Este
			Orientador: Prof. Doutor Michael Heinrich Josef Mathias

8