

# FICHA DE ARRUAMENTOS – Rua do Vale



## A. Identificação

Nome: Rua do Vale

Função: Veículos/Pedonal

Hierarquia Viária: Secundária

## B. Enquadramento

Rua central do bairro que se prolonga desde a Rua Principal no extremo Norte até à Rua do Chafariz. Faz o acesso à Escola Básica da Cova da Moura e regista grande actividade comunitária devido à oferta de comércio e serviços em toda a sua extensão.

## C. Caracterização

### Morfologia:

- Rectilínea
- Curvilínea
- Curvilínea/Ligeira
- Variável

### Largura:

- 0 a 3 m
- 3 a 5 m
- 5 a 8 m
- > 8 m
- De 4 a 12 m

### Orientação:

- Norte/Sul
- Este/Oeste
- Noroeste/Sudeste
- Sudoeste/Nordeste

Comprimento: 309 m

### Passeio:

- 1 Lateral
- 2 Laterais
- Não tem

### Vegetação:

- Árvores
- Arbustos
- Herbáceas
- Não tem

### Lancil:

- Não tem
- Pedra
- Betão
- Outro \_\_\_\_\_

### Declive:

- Plano
- Ligeiro
- Acentuado

### Forma:

- Bem definido
- Não Definido
- Variável

Faixas: Duas

Estacionamento: Não

**D. Pavimento**

Via: Alcatrão

Passeio: Cimento

Drenagem águas pluviais: Cimento, Paralelo granito

Obs: Encontra-se em bom estado de conservação na sua maioria.

**E. Mobiliário Urbano**

Esplanadas	<input type="checkbox"/>	Marco Correio	<input type="checkbox"/>	Iluminação	<input checked="" type="checkbox"/>	Cabine Telefónica	<input checked="" type="checkbox"/>	Bancos	<input type="checkbox"/>
Papeleiras Lixo	<input type="checkbox"/>	Ecoponto	<input type="checkbox"/>	Passadeiras	<input checked="" type="checkbox"/>	Sinalização	<input checked="" type="checkbox"/>	Toponímia	<input checked="" type="checkbox"/>

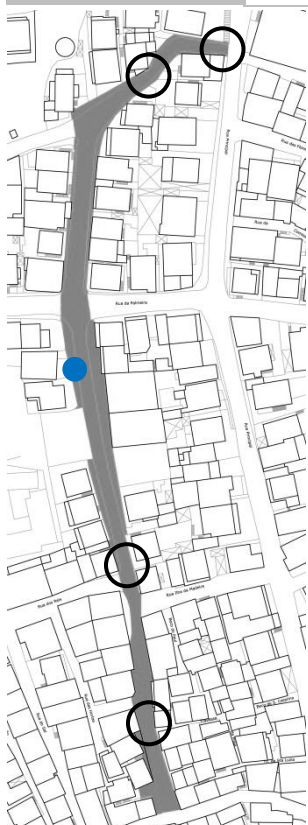
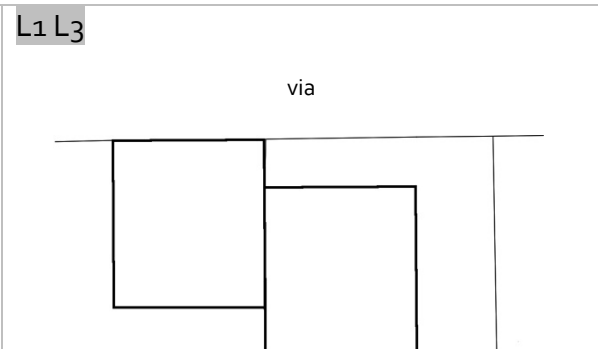
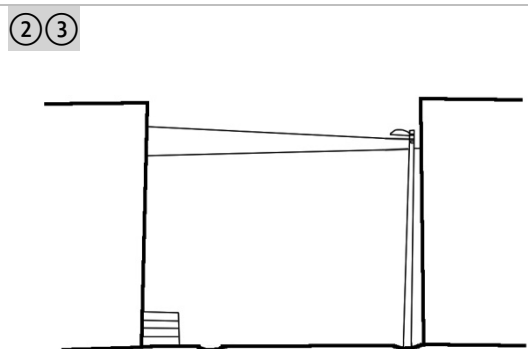
**F. Infra-estruturas**

Rede Eléctrica	<input checked="" type="checkbox"/>	Rede de Águas	<input checked="" type="checkbox"/>	Rede de Esgotos	<input checked="" type="checkbox"/>	Rede Pluvial	<input type="checkbox"/>	Bocas/ Marco de Incêndio	<input type="checkbox"/>
----------------	-------------------------------------	---------------	-------------------------------------	-----------------	-------------------------------------	--------------	--------------------------	--------------------------	--------------------------

**G. Observações**

Na sua forma sofre vários estreitamentos.

**H. Perfil Lote/Via**



Estreitamento

Cabine Telefónica

