


LEGENDA

NÚMERO	LONGITUDE	LATITUDE
1	40°57'57"N . 8°00'34"W	
2	40°57'46"N . 8°06'10"W	
3	40°53'56"N . 7°56'00"W	
4	40°52'30"N . 08°06'10"W	
5	40°52'35"N . 08°04'15"W	
6	40°52'15"N . 08°15'50"W	
7	40°50'15"N . 07°54'50"W	
8	40°49'18"N . 08°00'46"W	
9	40°48'16"N . 8°7'14"W	
10	40°46'12"N . 08°01'56"W	
11	40°45'49.21"N . 8° 5'49.35"W	
12	40°44'10"N . 08°06'42"W	
13	40°43'13"N . 8°5'44"W	
14	40°42'55"N . 8°7'46"W	
15	40°44'08"N . 7°38'30"W	
16	40°41'54.02"N . 7°55'15.12"W	
17	40°41'31.73"N . 7°56'21.42"W	
18	40°41'14.23"N . 7°40'12.51"W	
19	40°37'57"N . 7°36'16"W	
20	40°36'47"N . 7°44'18"W	
21	40°35'33"N . 7°58'54"W	
22	40°35'7"N . 7°59'12"W	
23	40°33'44"N . 8°10'2"W	
24	40°32'35"N . 8°3'52"W	

IDENTIFICAÇÃO CASTRO  00

LOCALIZAÇÃO



**MARCELO VICENTE GOMES RODRIGUES | Nº 32401**  
 "IMPORTÂNCIA DO TURISMO DE NATUREZA PARA A ARQUITECTURA"  
 Reabilitação do Castro da Senhora do Bom Sucesso  
 Chás de Tavares - Mangualde  
 40°37'57.55"N . 7°36'16.44"W


Localização dos Castros no Distrito de Viseu  
 Planta de Localização | Esc.: 1:300 000  
 FOLHA: 1.1



## PATRIMÓNIO CASTRENSE

DESIGNAÇÃO	LOCALIZAÇÃO		COORDENADAS	DIMENSÕES	ESTADO	Nº
Portas do Montemuro	FREGUESIA	Ester	40° 57'57"N	desconhecido	Destruído	1
	LUGAR	Montemuro	8° 00'34"W			

PLANTA LOCALIZAÇÃO (SEM ESCALA)	REGISTOS FOTOGRÁFICOS
---------------------------------	-----------------------



DADOS CRONOLÓGICOS	DESCRIÇÃO
--------------------	-----------

Período cronológico-cultural: Bronze e Ferro (século VII a.C.)

2018 - Atualmente o castro não visível, apenas se encontram restos da muralha.

No lugar conhecido por Portas do Montemuro, o ponto mais alto do Montemuro, existem os restos de uma fortaleza extraordinária cuja época de construção é desconhecida. Talvez remete-se para o castro proto-histórico.

Reconhecem-se ainda os restos de uma muralha feita com blocos ciclópicos.

OBSERVAÇÕES
-------------

Bibliografia:

Pedro, I.; Vaz, J.; Adolfo, J. (1994). Roteiro Arqueológico da Região de Turismo Dão-Lafões. Tip. Notícias de Viseu, Lda, Viseu, pp. 194.

## PATRIMÓNIO CASTRENSE

DESIGNAÇÃO	LOCALIZAÇÃO		COORDENADAS	DIMENSÕES	ESTADO	Nº
CASTRO DE CABRIL	FREGUESIA	Cabril	40° 57' 46" N	desconhecido	Ruína	2
	LUGAR	Crasto	8° 06' 10" W			

PLANTA LOCALIZAÇÃO (SEM ESCALA)	REGISTOS FOTOGRÁFICOS
---------------------------------	-----------------------



Sem registos

DADOS CRONOLÓGICOS	DESCRIÇÃO
--------------------	-----------

Período cronológico-cultural: Ferro e Romano

2014 - Relocalização e Identificação.

2018 - Atualmente o castro é visível, vestígios de habitações feitas com pedras de xisto.

Situa-se num esporão, a 486m de altitude, no lugar conhecido por Crasto. A zona habitacional é defendida por um muro feito com pedra miúda unida com argamassa. AS habitações eram construídas com pedras de xisto e apresentavam plantas circulares, como facilmente se pode comprovar através dos vestígios presentes ainda hoje no povoado.

OBSERVAÇÕES
-------------


Bibliografia:

Pedro, I.; Vaz, J.; Adolfo, J. (1994). Roteiro Arqueológico da Região de Turismo Dão-Lafões. Tip. Notícias de Viseu, Lda, Viseu, pp. 195.

## PATRIMÓNIO CASTRENSE

DESIGNAÇÃO	LOCALIZAÇÃO		COORDENADAS	DIMENSÕES	ESTADO	Nº
CASTRO DAIRE	FREGUESIA	Castro Daire	40° 53'56"N	desconhecido	Destruído	3
	LUGAR	Castro Daire	7° 56'00"W			

PLANTA LOCALIZAÇÃO (SEM ESCALA)	REGISTOS FOTOGRÁFICOS
---------------------------------	-----------------------



DADOS CRONOLÓGICOS	DESCRIÇÃO
--------------------	-----------

Período cronológico-cultural: Ferro

1989 - Primeira observação de vestígios do castro.

2018 - Atualmente o castro não é visível, devido as novas construções.

Uma Estrada rasgada em 1989 e a construção de várias habitações permitiram observar os primeiros vestígios do castro cuja memória permaneceu no nome da vila. Alguma cerâmica encontrada parecia da Idade do Ferro.

OBSERVAÇÕES
-------------

Bibliografia:

VAZ, J. (1997). A Civitas de Viseu - Espaço e Sociedade. CCRC, 487 p.

## PATRIMÓNIO CASTRENSE

DESIGNAÇÃO	LOCALIZAÇÃO		COORDENADAS	DIMENSÕES	ESTADO	Nº
CASTRO DA ROMPECILHA	FREGUESIA	S. Martinho das Moitas	40° 52'30"N	desconhecida	Não visível	4
	LUGAR	Rompecilha	08° 06'10"W			

PLANTA LOCALIZAÇÃO (SEM ESCALA)	REGISTOS FOTOGRÁFICOS
---------------------------------	-----------------------



Sem registos

DADOS CRONOLÓGICOS	DESCRIÇÃO
--------------------	-----------

Período cronológico-cultural: Ferro

2018 - Atualmente o castro não é visível.

Visualizando as fotos é perceptível uma pequena elevação montanhosa, que era propícia para o estabelecimento humano e uma pedra de granito talhada em forma de cova esférica foi encontrada.

### OBSERVAÇÕES


Bibliografia:

VAZ, J. (1997). A Civitas de Viseu - Espaço e Sociedade. CCRC, 487 p.

## PATRIMÓNIO CASTRENSE

DESIGNAÇÃO	LOCALIZAÇÃO		COORDENADAS	DIMENSÕES	ESTADO	Nº
CASTRO DE S. MACÁRIO	FREGUESIA	S. Martinho das Moitas	40° 52'35"N	desconhecido	Destruído	5
	LUGAR	Souto	08° 04'15"W			

PLANTA LOCALIZAÇÃO (SEM ESCALA)	REGISTOS FOTOGRÁFICOS
---------------------------------	-----------------------



DADOS CRONOLÓGICOS	DESCRIÇÃO
--------------------	-----------

Período cronológico-cultural: Ferro.

2018 - Atualmente o castro é pouco visível.

As fotos mostram alguns vestígios de construções circulares e pedras talhadas tipo colunas.

OBSERVAÇÕES
-------------

Bibliografia:

VAZ, J. (1997). A Civitas de Viseu - Espaço e Sociedade. CCRC, 487 p.

## PATRIMÓNIO CASTRENSE

DESIGNAÇÃO	LOCALIZAÇÃO		COORDENADAS	DIMENSÕES	ESTADO	Nº
CASTRO DO CARVALHEDO	FREGUESIA	Gestosinho	40° 52'15"N	desconhecido	Não visível	6
	LUGAR	Gestosinho	08° 15'50"W			

PLANTA LOCALIZAÇÃO (SEM ESCALA)	REGISTOS FOTOGRÁFICOS
---------------------------------	-----------------------



Sem registo fotográfico

DADOS CRONOLÓGICOS	DESCRIÇÃO
--------------------	-----------

Período cronológico-cultural: Bronze e Ferro (século VII a.C.)

2018 - Atualmente o castro não é visível e o terreno está coberto de vegetação.

Castro onde são visíveis muralhas que perlongam o afloramento granítico natural.

OBSERVAÇÕES
-------------

## PATRIMÓNIO CASTRENSE

DESIGNAÇÃO	LOCALIZAÇÃO		COORDENADAS	DIMENSÕES	ESTADO	Nº
CASTRO DA MAGA	FREGUESIA	Moledo	40° 50'15"N	desconhecido	Destruído	7
	LUGAR	Outeiro da Maga	07° 54'50"W			

PLANTA LOCALIZAÇÃO (SEM ESCALA)	REGISTOS FOTOGRÁFICOS
---------------------------------	-----------------------



Sem registos

DADOS CRONOLÓGICOS	DESCRIÇÃO
--------------------	-----------

Período cronológico-cultural: Bronze

2018 - Atualmente o castro é pouco visível, já que o terreno está coberto de vegetação.

Foram identificados restos bem conservados de uma muralha constituída de fragmentos de granito com um aparelho similar ao utilizado nos castros romanizados, e a planta era subcircular. O povoado remete a sua ocupação para a Idade do Bronze e a cerâmica remete para a Idade do Ferro.

OBSERVAÇÕES
-------------

Bibliografia:

VAZ, J. (1997). A Civitas de Viseu - Espaço e Sociedade. CCRC, 487 p.

## PATRIMÓNIO CASTRENSE

DESIGNAÇÃO	LOCALIZAÇÃO		COORDENADAS	DIMENSÕES	ESTADO	N°
CASTRO DO MAU VIZINHO	FREGUESIA	Sul	40° 49'18"N	desconhecida	Destruído	8
	LUGAR	Ucha	08° 00'46"W			

PLANTA LOCALIZAÇÃO (SEM ESCALA)	REGISTOS FOTOGRÁFICOS
---------------------------------	-----------------------



DADOS CRONOLÓGICOS	DESCRIÇÃO
--------------------	-----------

Período cronológico-cultural: Ferro e Romano.

2018 - Atualmente o castro é pouco visível, já que o terreno está coberto de vegetação.

Localiza-se num esporão defensível quase natural e, por isso pequenos troços de muralha apenas nos sítios onde os grandes penhascos não fazem uma linha de defesa. Atualmente encontra-se coberto de mato e pinheiros, sendo difícil de fazer alguma observação do que existe.

Conhecido como Castro da Ladreda, Castro do Mau Vizinho ou Castelo dos Súmios.

OBSERVAÇÕES
-------------

Bibliografia:

VAZ, J. (1997). A Civitas de Viseu - Espaço e Sociedade. CCRC, 487 p.

## PATRIMÓNIO CASTRENSE

DESIGNAÇÃO	LOCALIZAÇÃO		COORDENADAS	DIMENSÕES	ESTADO	Nº
CASTRO DA CÁRCODA	FREGUESIA	Carvalhais	40° 48'16"N	10 ha.	Razoável	9
	LUGAR	Cárcoda	8° 7'14"W			

PLANTA LOCALIZAÇÃO (SEM ESCALA)	REGISTOS FOTOGRÁFICOS
---------------------------------	-----------------------



DADOS CRONOLÓGICOS	DESCRIÇÃO
--------------------	-----------

Período cronológico-cultural: Bronze  
 1954 - Primeiras escavações arqueológicas.  
 1975 - Segundas escavações arqueológicas.  
 2018 - Atualmente o castro é visível, mas o terreno está coberto de vegetação.

O povoado ocupa cerca de 10 hectares (350 m x 310 m), e foi habitado desde a época do Bronze até a uma época mais avançada que não se precisa com exatidão. A época do ferro deve ter sido a época de desenvolvimento do povoado, visto pela quantidade de vestígios encontrados deste período.  
 A muralha é dupla, tendo um perímetro de 650m pelo exterior e de 400m pelo interior. Também em termos defensivos encontra-se um fosso, do lado poente do povoado junto a uma linha de água onde servia para inundar.

OBSERVAÇÕES
-------------

Bibliografia:

VAZ, J. (1997). A Civitas de Viseu - Espaço e Sociedade. CCRC, 487 p.

## PATRIMÓNIO CASTRENSE

DESIGNAÇÃO	LOCALIZAÇÃO		COORDENADAS	DIMENSÕES	ESTADO	Nº
CASTRO DA MATA	FREGUESIA	Pinho	40° 46'12"N	desconhecida	Destruído	10
	LUGAR	Passal	08° 01'56"W			

PLANTA LOCALIZAÇÃO (SEM ESCALA)	REGISTOS FOTOGRÁFICOS
---------------------------------	-----------------------



Sem registos

DADOS CRONOLÓGICOS	DESCRIÇÃO
--------------------	-----------

Período cronológico-cultural: Ferro e Romano.

2018 - Atualmente, são pouco perceptíveis os vestígios do castro.

O castro encontra-se a 300m da igreja paroquial de Pinho, ocupando uma grande área, onde foram encontrados machados e cerâmica de várias épocas. Nunca foram feitas escavações.

OBSERVAÇÕES
-------------

Bibliografia:

VAZ, J. (1997). A Civitas de Viseu - Espaço e Sociedade. CCRC, 487 p.

## PATRIMÓNIO CASTRENSE

DESIGNAÇÃO	LOCALIZAÇÃO		COORDENADAS	DIMENSÕES	ESTADO	Nº
CASTRO DE Nª SRA. DA GUIA	FREGUESIA	Baiões	40° 45'49.21"N	25.45 m <sup>2</sup>	Não visível	11
	LUGAR	Senhora da Guia	8° 5'49.35"W			

PLANTA LOCALIZAÇÃO (SEM ESCALA)	REGISTOS FOTOGRÁFICOS
---------------------------------	-----------------------



DADOS CRONOLÓGICOS	DESCRIÇÃO
--------------------	-----------

Período cronológico-cultural: Bronze e Ferro (século VII a.C.)

1973 - Primeira escavação arqueológica

2018 - Atualmente o castro é pouco visível, devido às obras e abertura de caminhos.

A Nossa Sra. Da Guia localiza-se numa elevação montanhosa. No cume desta elevação constituiu-se uma capela e a presença castreja verificou-se neste local e nos declives do terreno. Em 1992 ainda se encontravam alguns vestígios de habitações de plantas circulares.

Infelizmente a área do castro foi totalmente destruída por sucessivas obras no adro da capela e abertura de caminhos de acesso.

### OBSERVAÇÕES

Bibliografia:

VAZ, J. (1997). A Civitas de Viseu - Espaço e Sociedade. CCRC, 487 p.

## PATRIMÓNIO CASTRENSE

DESIGNAÇÃO	LOCALIZAÇÃO		COORDENADAS	DIMENSÕES	ESTADO	Nº
CASTRO DO BANHO	FREGUESIA	Serrazes	40° 44'10"N	41.55 m <sup>2</sup>	Ruína	12
	LUGAR	Ferreiros	08° 06'42"W			

PLANTA LOCALIZAÇÃO (SEM ESCALA)	REGISTOS FOTOGRÁFICOS
---------------------------------	-----------------------



DADOS CRONOLÓGICOS	DESCRIÇÃO
--------------------	-----------

Período cronológico-cultural: Ferro.

1953 - Primeira exploração arqueológica.

2018 - Atualmente ainda são visíveis algumas construções.

Trata-se, principalmente de um castro romanizado, e as casas eram implantadas nos socalcos escavando-se para o efeito a rocha xistosa. Uma longa sobrevivência do povoamento poderá estar relacionada com as Termas que ficam na base do monte.

OBSERVAÇÕES
-------------

Bibliografia:

VAZ, J. (1997). A Civitas de Viseu - Espaço e Sociedade. CCRC, 487 p.

## PATRIMÓNIO CASTRENSE

DESIGNAÇÃO	LOCALIZAÇÃO		COORDENADAS	DIMENSÕES	ESTADO	Nº
CASTRO DA SENHORA DO CASTELO	FREGUESIA	Vouzela	40° 43'13"N	desconhecido	Não visível	13
	LUGAR	Senhora do Castelo	8° 5'44"W			

### PLANTA LOCALIZAÇÃO (SEM ESCALA)



### REGISTOS FOTOGRÁFICOS



### DADOS CRONOLÓGICOS

Período cronológico-cultural: Ferro.

1998 - Prospecção.

2018 - Atualmente o castro não é visível.

### DESCRIÇÃO

Esporão granítico coberto de pinheiros, no cume tem uma capela dedicada à Senhora do Castelo e um retransmissor de televisão-

É um castro em que nunca se fizeram escavações. A muralha, em parte destruída pela instalação do retransmissor de televisão, não percorria todo o perímetro do castro, uma vez que, do lado sul, a defesa fazia-se naturalmente pelo declive acentuado.

### OBSERVAÇÕES

#### Bibliografia:

VAZ, J. (1997). A Civitas de Viseu - Espaço e Sociedade. CCRC, 487 p.

## PATRIMÓNIO CASTRENSE

DESIGNAÇÃO	LOCALIZAÇÃO		COORDENADAS	DIMENSÕES	ESTADO	Nº
CASTRO DE PAÇOS DE VILHARIGUES	FREGUESIA	Paços de Vilharigues	40° 42'55"N	desconhecido	Destruído	14
	LUGAR	Touça	8° 7'46"W			

PLANTA LOCALIZAÇÃO (SEM ESCALA)	REGISTOS FOTOGRÁFICOS
---------------------------------	-----------------------



DADOS CRONOLÓGICOS	DESCRIÇÃO
--------------------	-----------

Período cronológico-cultural: Ferro

1998 - Prospeção.

2018 - Atualmente o castro é pouco visível, vestígios visíveis de restos de uma muralha.

Povoado localizado num cabeço bastante íngreme. A sua ocupação remontará ao Bronze Final até Idade do Ferro. A existência à superfície do solo de muitos fragmentos de tégulas e ímbrices revela que foi romanizado.

Recolheram-se também cerâmicas de uso doméstico, mós circulares e um pequeno fragmento de grelha de forno cerâmico. Em vários pontos do castro são visíveis restos de uma muralha com aparelho poligonal.

OBSERVAÇÕES
-------------

Bibliografia:

VAZ, J. (1997). A Civitas de Viseu - Espaço e Sociedade. CCRC, 487 p.

## PATRIMÓNIO CASTRENSE

DESIGNAÇÃO	LOCALIZAÇÃO		COORDENADAS	DIMENSÕES	ESTADO	Nº
CASTRO DA SENHORA DO BARROCAL	FREGUESIA	Romãs	40° 44'08"N	desconhecido	Ruína	15
	LUGAR	Carvalhal	7° 38'30"W			

PLANTA LOCALIZAÇÃO (SEM ESCALA)	REGISTOS FOTOGRÁFICOS
---------------------------------	-----------------------



DADOS CRONOLÓGICOS	DESCRIÇÃO
--------------------	-----------

Período cronológico-cultural: Bronze e Ferro.

2015 - Relocalização e Identificação do local.

2015 - Escavação arqueológica

2018 - Atualmente a muralha é visível.

Esporão triangular muito rochoso, existe uma capela dedicada à Senhora do Barrocal.

Existe muralha do lado virado para a capela, dos outros lados não existia, devido a estratégia de defesa natural. Encontraram-se alicerces de uma casa redonda e outras retangulares e muita cerâmica doméstica e de construção.

OBSERVAÇÕES
-------------

Bibliografia:

VAZ, J. (1997). A Civitas de Viseu - Espaço e Sociedade. CCRC, 487 p.

## PATRIMÓNIO CASTRENSE

DESIGNAÇÃO	LOCALIZAÇÃO		COORDENADAS	DIMENSÕES	ESTADO	Nº
CASTRO DE SANTA LUZIA	FREGUESIA	Campo	40° 41'54.02"N	desconhecido	Ruína	16
	LUGAR	Santa Luzia	7° 55'15.12"W			

### PLANTA LOCALIZAÇÃO (SEM ESCALA)



### REGISTOS FOTOGRÁFICOS



### DADOS CRONOLÓGICOS

Período cronológico-cultural: Bronze.  
 1981 - Escavação arqueológica.  
 1982 - Escavação arqueológica.  
 1983 - Escavação arqueológica.  
 1985 - Escavação arqueológica.  
 2018 - Atualmente só se encontram vestígios da muralha.

### DESCRIÇÃO

Castro com muralha bastante rudimentar, reforçada no ponto de mais fácil acesso, o povoamento foi começado a habitar na época do Bronze final até ao século I d.C..  
 Na Idade do Bronze foi um importante centro metalúrgico, como se comprova pelos moldes de fundição aparecidos e pelos arames de bronze destinados a fazer objetos de metal.

### OBSERVAÇÕES

#### Bibliografia:

VAZ, J. (1997). A Civitas de Viseu - Espaço e Sociedade. CCRC, 487 p.

## PATRIMÓNIO CASTRENSE

DESIGNAÇÃO	LOCALIZAÇÃO		COORDENADAS	DIMENSÕES	ESTADO	Nº
CASTRO DA SERRA DO CRASTO	FREGUESIA	Moselos	40° 41'31.73"N	desconhecido	Destruído	17
	LUGAR	Serra do Crasto	7° 56'21.42"W			

PLANTA LOCALIZAÇÃO (SEM ESCALA)	REGISTOS FOTOGRÁFICOS
---------------------------------	-----------------------

	
--	--

DADOS CRONOLÓGICOS	DESCRIÇÃO
--------------------	-----------

<p>Período cronológico-cultural: Bronze (Final) e Ferro.</p> <p>1996 - Conservação e Restauro.</p> <p>2018 - Atualmente o castro é pouco visível, ainda se encontra vestígios da muralha.</p>	<p>Possui uma muralha rodeando toda a área do povoado, reforçado em alguns locais por um segundo perímetro. A cerâmica existente à superfície indica uma ocupação no Bronze Final e Idade do Ferro. Na base da encosta passa a antiga estrada romana, cuja ligação ao povoado se faz através de um troço de calçada.</p>
---	--

OBSERVAÇÕES
-------------

Bibliografia:

VAZ, J. (1997). A Civitas de Viseu - Espaço e Sociedade. CCRC, 487 p.

## PATRIMÓNIO CASTRENSE

DESIGNAÇÃO	LOCALIZAÇÃO		COORDENADAS	DIMENSÕES	ESTADO	Nº
CASTRO DE ESMOLFE/PARAMUNA	FREGUESIA	Esmolfe	40° 41'14.23"N	desconhecido	Razoável	18
	LUGAR	Serra de Esmolfe	7° 40'12.51"W			

### PLANTA LOCALIZAÇÃO (SEM ESCALA)



### REGISTOS FOTOGRÁFICOS



### DADOS CRONOLÓGICOS

Período cronológico-cultural: Bronze e Ferro.

2000 - Relocalização/Identificação.

2018 - Atualmente, o castro é visível.

### DESCRIÇÃO

Trata-se de um pequeno povoado situado no alto da serra de Esmolfe, a 641 m de altitude, conhecido por Penedo dos Mouros ou Serra da Paramuna.

O sistema defensivo é constituído por uma muralha, em bom estado de conservação, visível em muitos planos.

No espaço habitacional abundam os abrigos em rocha, naturais, certamente ocupados pelo homem.

### OBSERVAÇÕES

#### Bibliografia:

Pedro, I.; Vaz, J.; Adolfo, J. (1994). Roteiro Arqueológico da Região de Turismo Dão-Lafões. Tip. Notícias de Viseu, Lda, Viseu, pp. 50

## PATRIMÓNIO CASTRENSE

DESIGNAÇÃO	LOCALIZAÇÃO		COORDENADAS	DIMENSÕES	ESTADO	Nº
CASTRO DA SENHORA DO BOM SUCESSO	FREGUESIA	Chãs de Tavares	40° 37'57"N	desconhecido	Destruído	19
	LUGAR	Sr <sup>a</sup> do Bom Sucesso	7° 36'16"W			

### PLANTA LOCALIZAÇÃO (SEM ESCALA)



### REGISTOS FOTOGRÁFICOS



### DADOS CRONOLÓGICOS

Período cronológico-cultural: Bronze, Ferro e Romano

2005 - Levantamento do Património Cultural do concelho de Mangualde.

2018 - Atualmente o castro é visível, encontradas 2 habitações.

### DESCRIÇÃO

Uma boa posição estratégica, situada sobre a antiga estrada romana que ligava à Guarda. Leite de Vasconcelos fala de 80 a 100 casas retangulares que formavam ruas.

Povoado foi povoado desde a época do Bronze até aos finais do Império Romano.

### OBSERVAÇÕES

Bibliografia:

VAZ, J. (1997). A Civitas de Viseu - Espaço e Sociedade. CCRC, 487 p.

## PATRIMÓNIO CASTRENSE

DESIGNAÇÃO	LOCALIZAÇÃO		COORDENADAS	DIMENSÕES	ESTADO	Nº
Castro da Senhora do Castelo	FREGUESIA	Mangualde	40° 36' 47" N	desconhecido	Ruína	20
	LUGAR	Senhora do Castelo	7° 44' 18" W			

### PLANTA LOCALIZAÇÃO (SEM ESCALA)



### REGISTOS FOTOGRÁFICOS



### DADOS CRONOLÓGICOS

Período cronológico-cultural: Ferro

1889 - Primeira escavação arqueológica

2005 - Levantamento do Património de Mangualde.

2018 - Atualmente o castro é visível, uma construção de planta quadrangular.

### DESCRIÇÃO

O castro localizado no alto do monte, atrás da capela agora implantada nota-se uma construção de planta mais ou menos quadrangular, de paredes formadas por pedras lisas, uma delas com duas esculturas gravadas.

Ainda existem vestígios da muralha destruída e blocos de pedra almofadada, do lado noroeste.

### OBSERVAÇÕES

#### Bibliografia:

Pedro, I.; Vaz, J.; Adolfo, J. (1994). Roteiro Arqueológico da Região de Turismo Dão-Lafões. Tip. Notícias de Viseu, Lda, Viseu, pp. 65.

## PATRIMÓNIO CASTRENSE

DESIGNAÇÃO	LOCALIZAÇÃO		COORDENADAS	DIMENSÕES	ESTADO	Nº
CASTELO DOS MOUROS	FREGUESIA	Vila Chã de Sá	40° 35'33"N	desconhecido	Ruínas	21
	LUGAR	Vila Chã de Sá	7° 58'54"W			

PLANTA LOCALIZAÇÃO (SEM ESCALA)	REGISTOS FOTOGRÁFICOS
---------------------------------	-----------------------



DADOS CRONOLÓGICOS	DESCRIÇÃO
--------------------	-----------

Período cronológico-cultural: Bronze Final, Ferro.

1995 - Escavação arqueológica.

2018 - Atualmente o castro é visível.

Castro de grandes dimensões, situando num monte a 389m de altitude. O espaço habitacional é defendido por duas ordens de muralha, em alguns pontos reforçados por um terceiro muro. Uma das muralhas certamente edificada na Idade do Ferro, em bom estado de conservação, sendo uma das mais imponentes da região de Viseu.

Encontrada uma habitação de pedra, de planta circular e fazia parte de um núcleo de povoados que se situavam na zona dos Três Rios: o Castro dos Três Rios e o da Castainça, separados pelo Rio Paiva.

OBSERVAÇÕES
-------------

Bibliografia:

VAZ, J. (1997). A Civitas de Viseu - Espaço e Sociedade. CCRC, 487 p.

## PATRIMÓNIO CASTRENSE

DESIGNAÇÃO	LOCALIZAÇÃO		COORDENADAS	DIMENSÕES	ESTADO	Nº
CASTRO DOS TRÊS RIOS	FREGUESIA	Parada de Gonta	40° 35'7"N	desconhecido	Destruído	22
	LUGAR	Fail	7° 59'12"W			

PLANTA LOCALIZAÇÃO (SEM ESCALA)	REGISTOS FOTOGRÁFICOS
---------------------------------	-----------------------

	
--	--

DADOS CRONOLÓGICOS	DESCRIÇÃO
--------------------	-----------

<p>Período cronológico-cultural: Pré-romano até ao século IV.</p> <p>1993 - Conservação e Restauro.</p> <p>1997 - Escavação arqueológica.</p> <p>2018 - Atualmente o castro é pouco visível ou sem registo de vestígios.</p>	<p>Terreno muito acidentado, constituindo forte esporão na confluência de três cursos de água; Ribeira de Sasse, Ribeira de Asnes e Pavia.</p> <p>Trata-se de um povoado que, foi romanizado, achadas moedas dos séculos III e IV e duas inscrições rupestres do século I da nossa era.</p> <p>Relacionando os vários elementos até ao momento disponível sobre este castro, devemos pensar que o seu povoamento via desde o período pré-romano até ao século IV.</p>
--	---

OBSERVAÇÕES
-------------

Bibliografia:

VAZ, J. (1997). A Civitas de Viseu - Espaço e Sociedade. CCRC, 487 p.

## PATRIMÓNIO CASTRENSE

DESIGNAÇÃO	LOCALIZAÇÃO		COORDENADAS	DIMENSÕES	ESTADO	Nº
CASTRO DE S. BARTOLOMEU	FREGUESIA	Guardão	40° 33' 44" N	desconhecido	Ruína	23
	LUGAR	Guardão	8° 10' 2" W			

PLANTA LOCALIZAÇÃO (SEM ESCALA)	REGISTOS FOTOGRÁFICOS
---------------------------------	-----------------------



DADOS CRONOLÓGICOS	DESCRIÇÃO
--------------------	-----------

Período cronológico-cultural: Ferro, Romano e Medieval.

1949 - Primeira escavação arqueológica

2018 - Atualmente é visível a linha de muralhas envolvendo o topo do esporão.

Monte coberto de mato e pinheiros, panorâmica excepcional sobre toda região de Viseu e a Serra da Estrela, apareceram cerâmicas pelos campos e pinhais, sobretudo perto da capela, este povoado marcaria um dos extremos da área das civitas de Viseu, como se denota na inscrição da capela de S. Bartolomeu.

OBSERVAÇÕES
-------------

Bibliografia:

VAZ, J. (1997). A Civitas de Viseu - Espaço e Sociedade. CCRC, 487 p.

## PATRIMÓNIO CASTRENSE

DESIGNAÇÃO	LOCALIZAÇÃO		COORDENADAS	DIMENSÕES	ESTADO	Nº
CASTRO DE NANDUFE	FREGUESIA	Nandufe	40° 32' 35"N	desconhecido	Destruído	24
	LUGAR	Nandufe	8° 3' 52"W			

### PLANTA LOCALIZAÇÃO (SEM ESCALA)



### REGISTOS FOTOGRÁFICOS



### DADOS CRONOLÓGICOS

Período cronológico-cultural: Ferro.

2013 - Relocalização e Identificação do local.

2018 - Atualmente ainda se encontram algumas pedras da muralha e estátuas

### DESCRIÇÃO

O sítio onde está implantado o castro está coberto de pinhal e alguns terrenos de cultivo, predominando a vinha. O povoado era muralhado, pois veem-se ainda restos da cintura de muralhas que o rodeava. Segundo as moedas encontradas e os dados cerâmicos, conclui-se que a ocupação deste castro verificou-se fundamentalmente nos séculos I e II da nossa era.

### OBSERVAÇÕES

#### Bibliografia:

VAZ, J. (1997). A Civitas de Viseu - Espaço e Sociedade. CCRC, 487 p.