

PLANTA DE LOCALIZAÇÃO

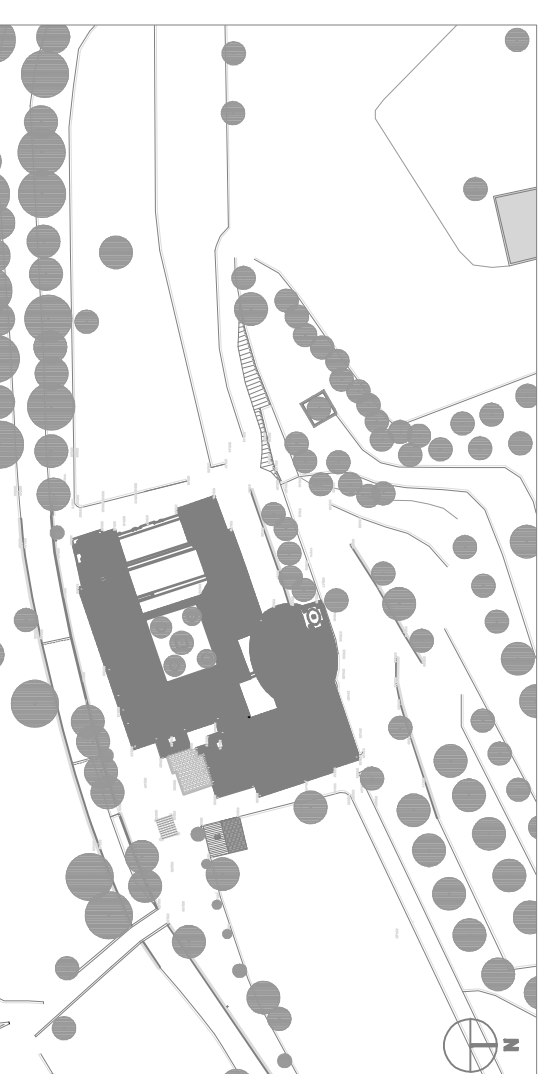
LEGENDA

- ▬ Localização do mosteiro
- ▬ Rio Dão
- ▬ Ribeira das Frades


NOTAS:
 - A planta de localização é um extracto da Carta Militar de Portugal, Folha 189 - Meneguette, do Instituto Geográfico do Exército, Edição 3, 1899
 - A planta de implantação foi-nos cedida p ela Arquitecta Mariana Jorge Ferreira.




VISTA AÉREA - IMPLANTAÇÃO DO MOSTEIRO DE SANTA MARIA MACEIRA DÃO (Foto: I goe)



PLANTA DE IMPLANTAÇÃO



Fotografia do caminho de acesso ao Mosteiro



Ribeira das Frades que lava o Mosteiro



Mosteiro visto da Capela N. S. da Cabeça

PROPOSTA de REABILITAÇÃO SUSTENTÁVEL do MOSTEIRO de SANTA MARIA de MACEIRA DÃO

LOCALIZAÇÃO

PLANTA DE LOCALIZAÇÃO, PLANTA DE IMPLANTAÇÃO E FOTO GRAFIAS