

# FICHA DE ARRUAMENTOS – Rua do Chafariz



## A. Identificação

Nome: Rua do Chafariz

Função: Veículos/Pedonal

Hierarquia Viária: Secundária

## B. Enquadramento

Localiza-se a sul do bairro, fazendo a distribuição do trânsito no sentido transversal entre a Rua do Moinho e a Rua Principal.

## C. Caracterização

### Morfologia:

- Rectilínea
- Curvilínea
- Curvilínea/Ligeira
- Variável

### Largura:

- 0 a 3 m
- 3 a 5 m
- 5 a 8 m
- > 8 m
- De 4 a 8 m

### Orientação:

- Norte/Sul
- Este/Oeste
- Noroeste/Sudeste
- Sudoeste/Nordeste

Comprimento: 115 m

### Passeio:

- 1 Lateral
- 2 Laterais
- Não tem

### Vegetação:

- Árvores
- Arbustos
- Herbáceas
- Não tem

### Lancil:

- Não tem
- Pedra
- Betão
- Outro \_\_\_\_\_

### Declive:

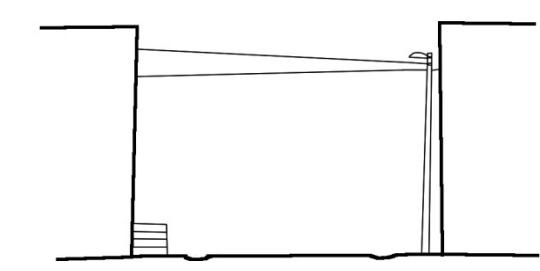
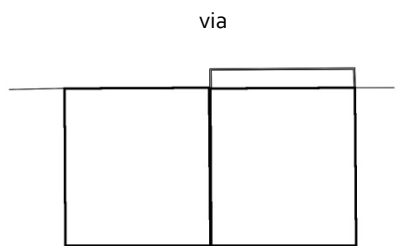
- Plano
- Ligeiro
- Acentuado

### Forma:

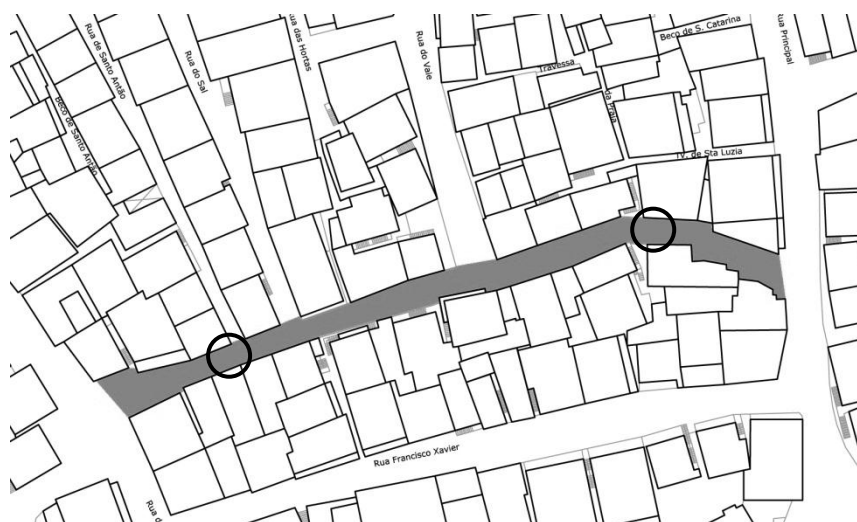
- Bem definido
- Não Definido
- Variável

Faixas: Uma

Estacionamento: Não

<b>D. Pavimento</b>	Via: Alcatrão	Obs: Encontra-se em mau estado de conservação.			
	Passeio: Drenagem águas pluviais:				
<b>E. Mobiliário Urbano</b>	Esplanadas <input type="checkbox"/>	Marco Correio <input type="checkbox"/>	Iluminação <input checked="" type="checkbox"/>	Cabine Telefónica <input type="checkbox"/>	Bancos <input type="checkbox"/>
	Papeleiras Lixo <input type="checkbox"/>	Ecoponto <input type="checkbox"/>	Passadeiras <input type="checkbox"/>	Sinalização <input type="checkbox"/>	Toponímia <input checked="" type="checkbox"/>
<b>F. Infra-estruturas</b>	Rede Eléctrica <input checked="" type="checkbox"/>	Rede de Águas <input checked="" type="checkbox"/>	Rede de Esgotos <input checked="" type="checkbox"/>	Rede Pluvial <input type="checkbox"/>	Bocas/Marco de Incêndio <input type="checkbox"/>
<b>G. Observações</b>	Situa-se numa zona de grande actividade e convívio. Na sua forma sofre vários estreitamentos.				
<b>H. Perfil Lote/Via</b>	② 		L1 		

Estreitamento 



Travessa do Chafariz

