

## FICHA DE RESULTADOS DA INSPECÇÃO E DIAGNÓSTICO - 2002




CÓDIGO DE IDENT. : 1 RCp

### ANÁLISE 1 - NECESSIDADE DE INTERVENÇÃO IMEDIATA

#### Nível 1 - Segurança Estrutural

E 15 E 16 E 17 E 18 E 19

4 4 4 3 4



#### Nível 2 - Segurança de Utilização

F 26 F 28 F 29

1 4 3



#### Nível 3 - Impedir a Penetração da água

C 12

3



#### Nível 4 - Condições Mínimas de Habitabilidade

F 23 F 27 F 33

4 4 4



### ASPECTOS A NECESSITAR DE INTERVENÇÃO IMEDIATA

NÍVEL 1

NÍVEL 3

NÍVEL 2

F26-Extracção de fumos e gases inexistentes

NÍVEL 4

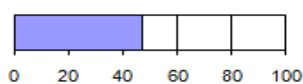
### ANÁLISE 2 - ESTADO DE CONSERVAÇÃO

#### Exterior

A	B	C	D
13 1	13 1	7 4	4 4
13	13	28	16

Resultado = 70 47,1 [%]

GRÁFICO [%]

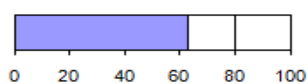


#### Exterior + Estrutural

E  
19  
3

Resultado = 127 62,9 [%]

GRÁFICO [%]

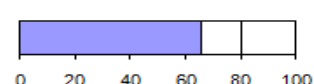


#### Global


F  
45  
1

Resultado = 172 65,5 [%]

GRÁFICO [%]



## FICHA DE RESULTADOS DA INSPECÇÃO E DIAGNÓSTICO - 2002




**CÓDIGO DE IDENT. : 4 RCp**



### ANÁLISE 1 - NECESSIDADE DE INTERVENÇÃO IMEDIATA

#### Nível 1 - Segurança Estrutural

E 15 E 16 E 17 E 18 E 19



#### Nível 2 - Segurança de Utilização

F 26 F 28 F 29



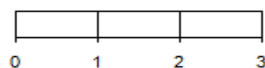
#### Nível 3 - Impedir a Penetração da água

C 12



#### Nível 4 - Condições Mínimas de Habitabilidade

F 23 F 27 F 33



### ASPECTOS A NECESSITAR DE INTERVENÇÃO IMEDIATA

NÍVEL 1

NÍVEL 3

NÍVEL 2

F26-Extracção de fumos e gases inexistentes

NÍVEL 4

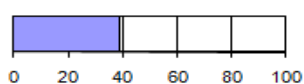
### ANÁLISE 2 - ESTADO DE CONSERVAÇÃO

#### Exterior

A	B	C	D
<input type="text" value="17"/> 1	<input type="text" value="10"/> 1	<input type="text" value="7"/> 4	<input type="text" value="2"/> 4
<input type="text" value="17"/>	<input type="text" value="10"/>	<input type="text" value="28"/>	<input type="text" value="8"/>

Resultado =   [%]

GRÁFICO [%]

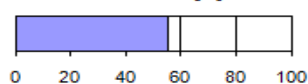


#### Exterior + Estrutural

E  
  
3

Resultado =   [%]

GRÁFICO [%]

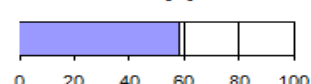


#### Global

F  
  
1

Resultado =   [%]

GRÁFICO [%]



## FICHA DE RESULTADOS DA INSPECÇÃO E DIAGNÓSTICO - 2002



CÓDIGO DE IDENT. : 5 RCp



### ANÁLISE 1 - NECESSIDADE DE INTERVENÇÃO IMEDIATA

#### Nível 1 - Segurança Estrutural

E 15 E 16 E 17 E 18 E 19

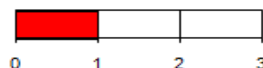
4 4 4 4 4



#### Nível 2 - Segurança de Utilização

F 26 F 28 F 29

1 4 4



#### Nível 3 - Impedir a Penetração da água

C 12

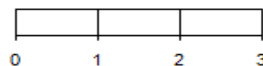
3



#### Nível 4 - Condições Mínimas de Habitabilidade

F 23 F 27 F 33

4 4 4



### ASPECTOS A NECESSITAR DE INTERVENÇÃO IMEDIATA

NÍVEL 1

NÍVEL 3

NÍVEL 2

F26-Extracção de fumos e gases inexistentes

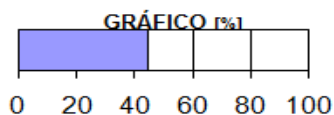
NÍVEL 4

### ANÁLISE 2 - ESTADO DE CONSERVAÇÃO

#### Exterior

A	B	C	D
12	12	7	4
1	1	4	4
12	12	28	16

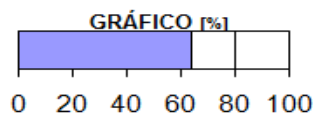
Resultado = 68 44,8 [%]



#### Exterior + Estrutural

E  
20  
3

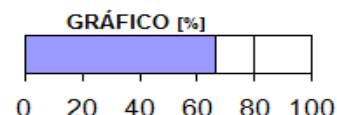
Resultado = 128 63,6 [%]



#### Global

F  
46  
1

Resultado = 174 66,7 [%]



## FICHA DE RESULTADOS DA INSPECÇÃO E DIAGNÓSTICO - 2002




**CÓDIGO DE IDENT. : 6 RCp**



### ANÁLISE 1 - NECESSIDADE DE INTERVENÇÃO IMEDIATA

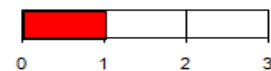
#### Nível 1 - Segurança Estrutural

E 15 E 16 E 17 E 18 E 19



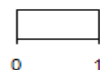
#### Nível 2 - Segurança de Utilização

F 26 F 28 F 29



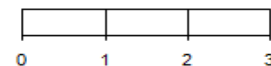
#### Nível 3 - Impedir a Penetração da água

C 12



#### Nível 4 - Condições Mínimas de Habitabilidade

F 23 F 27 F 33



### ASPECTOS A NECESSITAR DE INTERVENÇÃO IMEDIATA

NÍVEL 1

NÍVEL 3

NÍVEL 2

NÍVEL 4

F29 - Substituir instalação eléctrica interior

### ANÁLISE 2 - ESTADO DE CONSERVAÇÃO

#### Exterior

A	B	C	D
<input type="text" value="13"/> 1	<input type="text" value="11"/> 1	<input type="text" value="7"/> 4	<input type="text" value="2"/> 4
<input type="text" value="13"/>	<input type="text" value="11"/>	<input type="text" value="28"/>	<input type="text" value="8"/>

Resultado =   [%]

GRÁFICO [%]

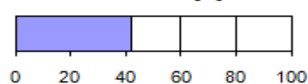


#### Exterior + Estrutural

E  
  
3

Resultado =   [%]

GRÁFICO [%]

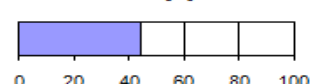


#### Global

F  
  
1

Resultado =   [%]

GRÁFICO [%]



## FICHA DE RESULTADOS DA INSPECÇÃO E DIAGNÓSTICO - 2002



**CÓDIGO DE IDENT. : 9 RCp**




### ANÁLISE 1 - NECESSIDADE DE INTERVENÇÃO IMEDIATA

**Nível 1 - Segurança Estrutural**

E 15 E 16 E 17 E 18 E 19

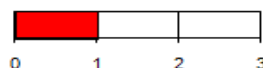
4 4 4 4 3



**Nível 2 - Segurança de Utilização**

F 26 F 28 F 29

1 3 4



**Nível 3 - Impedir a Penetração da água**

C 12

4



**Nível 4 - Condições Mínimas de Habitabilidade**

F 23 F 27 F 33

1 1 4



### ASPECTOS A NECESSITAR DE INTERVENÇÃO IMEDIATA

**NIVEL 1**

**NIVEL 3**

**NIVEL 2**

F26-Extracção de fumos e gases inexistentes

**NIVEL 4**

F23-Criar instalação sanitária  
F27-Instalar redes prediais de abastecimento de águas e drenagem de esgotos

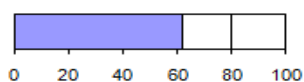
### ANÁLISE 2 - ESTADO DE CONSERVAÇÃO

**Exterior**

A	B	C	D
<span style="border: 1px solid black; padding: 2px;">14</span>	<span style="border: 1px solid black; padding: 2px;">13</span>	<span style="border: 1px solid black; padding: 2px;">8</span>	<span style="border: 1px solid black; padding: 2px;">6</span>
1	1	4	4
<span style="border: 1px solid black; padding: 2px;">14</span>	<span style="border: 1px solid black; padding: 2px;">13</span>	<span style="border: 1px solid black; padding: 2px;">32</span>	<span style="border: 1px solid black; padding: 2px;">24</span>

Resultado = 83 62,1 [%]

**GRÁFICO [%]**

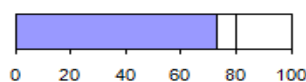


**Exterior + Estrutural**

E  
19

Resultado = 140 72,7 [%]

**GRÁFICO [%]**

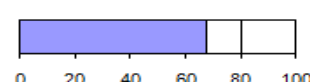


**Global**

F  
36

Resultado = 176 67,8 [%]

**GRÁFICO [%]**



## FICHA DE RESULTADOS DA INSPECÇÃO E DIAGNÓSTICO - 2002




**CÓDIGO DE IDENT. : 12 RF**

### ANÁLISE 1 - NECESSIDADE DE INTERVENÇÃO IMEDIATA


#### Nível 1 - Segurança Estrutural

E 15 E 16 E 17 E 18 E 19



#### Nível 2 - Segurança de Utilização

F 26 F 28 F 29



#### Nível 3 - Impedir a Penetração da água

C 12



#### Nível 4 - Condições Mínimas de Habitabilidade

F 23 F 27 F 33



### ASPECTOS A NECESSITAR DE INTERVENÇÃO IMEDIATA

#### NÍVEL 1

E19-Reparação imediata do sótão/tecto

#### NÍVEL 2

F26-Extracção de fumos e gases inexistentes

#### NÍVEL 3

#### NÍVEL 4

F23-Criar instalação sanitária  
F27-Instalar redes prediais de abastecimento de águas e drenagem de esgotos

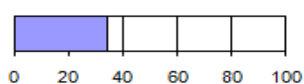
### ANÁLISE 2 - ESTADO DE CONSERVAÇÃO

#### Exterior

A	B	C	D
<input type="text" value="14"/>	<input type="text" value="9"/>	<input type="text" value="7"/>	<input type="text" value="2"/>
<input type="text" value="1"/>	<input type="text" value="1"/>	<input type="text" value="4"/>	<input type="text" value="4"/>
<input type="text" value="14"/>	<input type="text" value="9"/>	<input type="text" value="28"/>	<input type="text" value="8"/>

Resultado =   [%]

#### GRÁFICO [%]

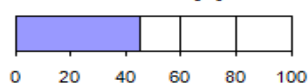


#### Exterior + Estrutural

E

Resultado =   [%]

#### GRÁFICO [%]

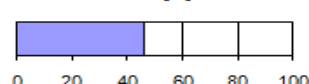


#### Global

F

Resultado =   [%]

#### GRÁFICO [%]



## FICHA DE RESULTADOS DA INSPECÇÃO E DIAGNÓSTICO - 2002




**CÓDIGO DE IDENT. : 13 RF**

### ANÁLISE 1 - NECESSIDADE DE INTERVENÇÃO IMEDIATA

**Nível 1 - Segurança Estrutural**

E 15 E 16 E 17 E 18 E 19

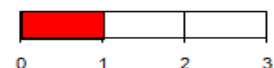
4 3 4 3 3



**Nível 2 - Segurança de Utilização**

F 26 F 28 F 29

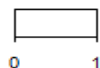
1 4 4



**Nível 3 - Impedir a Penetração da água**

C 12

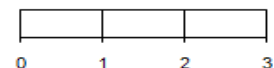
3



**Nível 4 - Condições Mínimas de Habitabilidade**

F 23 F 27 F 33

4 4 3



### ASPECTOS A NECESSITAR DE INTERVENÇÃO IMEDIATA

NÍVEL 1

NÍVEL 3

NÍVEL 2

F26-Extracção de fumos e gases inexistentes

NÍVEL 4

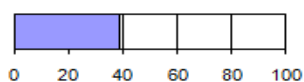
### ANÁLISE 2 - ESTADO DE CONSERVAÇÃO

**Exterior**

A	B	C	D
<span style="border: 1px solid black; padding: 2px;">15</span>	<span style="border: 1px solid black; padding: 2px;">12</span>	<span style="border: 1px solid black; padding: 2px;">7</span>	<span style="border: 1px solid black; padding: 2px;">2</span>
1	1	4	4
<span style="border: 1px solid black; padding: 2px;">15</span>	<span style="border: 1px solid black; padding: 2px;">12</span>	<span style="border: 1px solid black; padding: 2px;">28</span>	<span style="border: 1px solid black; padding: 2px;">8</span>

Resultado = 63 39,1 [%]

GRÁFICO [%]



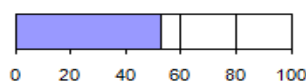
**Exterior + Estrutural**

E  
17

3

Resultado = 114 53 [%]

GRÁFICO [%]



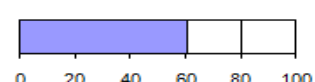
**Global**

F  
50

1

Resultado = 164 60,9 [%]

GRÁFICO [%]



## FICHA DE RESULTADOS DA INSPECÇÃO E DIAGNÓSTICO - 2002



**CÓDIGO DE IDENT. : 14 RF**



### ANÁLISE 1 - NECESSIDADE DE INTERVENÇÃO IMEDIATA

**Nível 1 - Segurança Estrutural**

E 15 E 16 E 17 E 18 E 19

3 2 3 4 2



**Nível 2 - Segurança de Utilização**

F 26 F 28 F 29

2 3 3



**Nível 3 - Impedir a Penetração da água**

C 12

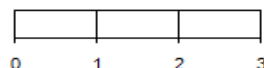
1



**Nível 4 - Condições Mínimas de Habitabilidade**

F 23 F 27 F 33

4 2 4



### ASPECTOS A NECESSITAR DE INTERVENÇÃO IMEDIATA

NIVEL 1

NIVEL 3

C12-Reparação imediata da cobertura  
c/ substituição total das telhas

NIVEL 2

NIVEL 4

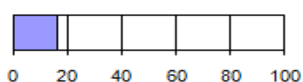
### ANÁLISE 2 - ESTADO DE CONSERVAÇÃO

**Exterior**

A	B	C	D
<span style="border: 1px solid black; padding: 2px;">13</span>	<span style="border: 1px solid black; padding: 2px;">6</span>	<span style="border: 1px solid black; padding: 2px;">4</span>	<span style="border: 1px solid black; padding: 2px;">2</span>
1	1	4	4
<span style="border: 1px solid black; padding: 2px;">13</span>	<span style="border: 1px solid black; padding: 2px;">6</span>	<span style="border: 1px solid black; padding: 2px;">16</span>	<span style="border: 1px solid black; padding: 2px;">8</span>

Resultado = 43 16,1 [%]

GRÁFICO [%]

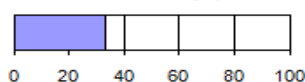


**Exterior + Estrutural**

E  
15

Resultado = 88 33,3 [%]

GRÁFICO [%]

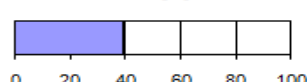


**Global**

F  
38

Resultado = 126 39,1 [%]

GRÁFICO [%]



## FICHA DE RESULTADOS DA INSPECÇÃO E DIAGNÓSTICO - 2002



**CÓDIGO DE IDENT. : 15 RF**




### ANÁLISE 1 - NECESSIDADE DE INTERVENÇÃO IMEDIATA

**Nível 1 - Segurança Estrutural**

E 15 E 16 E 17 E 18 E 19

2 1 3 2 1



**Nível 2 - Segurança de Utilização**

F 26 F 28 F 29

1 3 1



**Nível 3 - Impedir a Penetração da água**

C 12

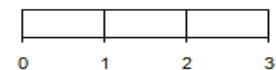
1



**Nível 4 - Condições Mínimas de Habitabilidade**

F 23 F 27 F 33

2 2 3



### ASPECTOS A NECESSITAR DE INTERVENÇÃO IMEDIATA

**NIVEL 1**

E16-Reparação imediata na cobertura

E19-Reparação imediata do sótão/tecto

**NIVEL 2**

F26-Extracção de fumos e gases inexistentes

F29 - Substituir instalação electrica interior

**NIVEL 3**

C12-Reparação imediata da cobertura  
c/ substituição total das telhas

**NIVEL 4**

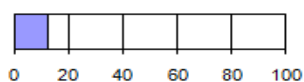
### ANÁLISE 2 - ESTADO DE CONSERVAÇÃO

**Exterior**

A	B	C	D
<span style="border: 1px solid black; padding: 2px;">13</span>	<span style="border: 1px solid black; padding: 2px;">7</span>	<span style="border: 1px solid black; padding: 2px;">3</span>	<span style="border: 1px solid black; padding: 2px;">2</span>
1	1	4	4
<span style="border: 1px solid black; padding: 2px;">13</span>	<span style="border: 1px solid black; padding: 2px;">7</span>	<span style="border: 1px solid black; padding: 2px;">12</span>	<span style="border: 1px solid black; padding: 2px;">8</span>

Resultado = 40 12,6 [%]

GRÁFICO [%]

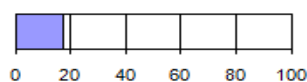


**Exterior + Estrutural**

E  
9  
3

Resultado = 67 17,4 [%]

GRÁFICO [%]

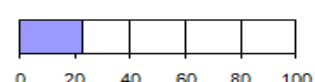


**Global**

F  
30  
1

Resultado = 97 22,4 [%]

GRÁFICO [%]



## FICHA DE RESULTADOS DA INSPECÇÃO E DIAGNÓSTICO - 2002



**CÓDIGO DE IDENT. : 16 RF**




### ANÁLISE 1 - NECESSIDADE DE INTERVENÇÃO IMEDIATA

**Nível 1 - Segurança Estrutural**

E 15 E 16 E 17 E 18 E 19


4 4 3 3 3



**Nível 2 - Segurança de Utilização**

F 26 F 28 F 29

2 4 3



**Nível 3 - Impedir a Penetração da água**

C 12


4



**Nível 4 - Condições Mínimas de Habitabilidade**

F 23 F 27 F 33

1 3 4



### ASPECTOS A NECESSITAR DE INTERVENÇÃO IMEDIATA

NÍVEL 1

NÍVEL 3

NÍVEL 2

NÍVEL 4

F23-Criar instalação sanitária

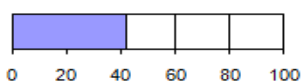
### ANÁLISE 2 - ESTADO DE CONSERVAÇÃO

**Exterior**

A	B	C	D
<span style="border: 1px solid black; padding: 2px;">12</span>	<span style="border: 1px solid black; padding: 2px;">8</span>	<span style="border: 1px solid black; padding: 2px;">5</span>	<span style="border: 1px solid black; padding: 2px;">6</span>
<small>1</small>	<small>1</small>	<small>4</small>	<small>4</small>
<span style="border: 1px solid black; padding: 2px;">12</span>	<span style="border: 1px solid black; padding: 2px;">8</span>	<span style="border: 1px solid black; padding: 2px;">20</span>	<span style="border: 1px solid black; padding: 2px;">24</span>

Resultado = 64 42 [%]

GRÁFICO [%]

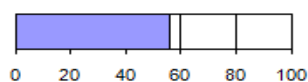


**Exterior + Estrutural**

E  
17  
3

Resultado = 115 56 [%]

GRÁFICO [%]

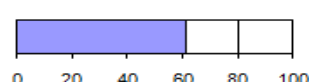


**Global**

F  
42  
1

Resultado = 157 61 [%]

GRÁFICO [%]



## FICHA DE RESULTADOS DA INSPECÇÃO E DIAGNÓSTICO - 2002



**CÓDIGO DE IDENT. : 17 RF**




### ANÁLISE 1 - NECESSIDADE DE INTERVENÇÃO IMEDIATA

**Nível 1 - Segurança Estrutural**

E 15 E 16 E 17 E 18 E 19

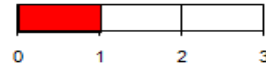
3 2 4 3 2



**Nível 2 - Segurança de Utilização**

F 26 F 28 F 29

1 3 3



**Nível 3 - Impedir a Penetração da água**

C 12

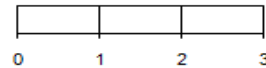
4



**Nível 4 - Condições Mínimas de Habitabilidade**

F 23 F 27 F 33

2 4 3



### ASPECTOS A NECESSITAR DE INTERVENÇÃO IMEDIATA

NIVEL 1

NIVEL 3

NIVEL 2

F26-Extracção de fumos e gases inexistentes

NIVEL 4

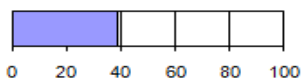
### ANÁLISE 2 - ESTADO DE CONSERVAÇÃO

**Exterior**

A	B	C	D
<span style="border: 1px solid black; padding: 2px;">14</span>	<span style="border: 1px solid black; padding: 2px;">9</span>	<span style="border: 1px solid black; padding: 2px;">7</span>	<span style="border: 1px solid black; padding: 2px;">3</span>
1	1	4	4
<span style="border: 1px solid black; padding: 2px;">14</span>	<span style="border: 1px solid black; padding: 2px;">9</span>	<span style="border: 1px solid black; padding: 2px;">28</span>	<span style="border: 1px solid black; padding: 2px;">12</span>

Resultado = 63 39,1 [%]

GRÁFICO [%]



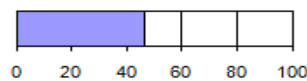
**Exterior + Estrutural**

E  
14

3

Resultado = 105 46,2 [%]

GRÁFICO [%]



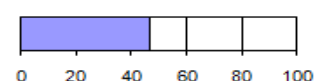
**Global**

F  
34

1

Resultado = 139 46,6 [%]

GRÁFICO [%]



## FICHA DE RESULTADOS DA INSPECÇÃO E DIAGNÓSTICO - 2002



CÓDIGO DE IDENT. : 19 RJF




### ANÁLISE 1 - NECESSIDADE DE INTERVENÇÃO IMEDIATA

#### Nível 1 - Segurança Estrutural

E 15 E 16 E 17 E 18 E 19

2 2 2 2 2



#### Nível 2 - Segurança de Utilização

F 26 F 28 F 29

1 3 2



#### Nível 3 - Impedir a Penetração da água

C 12

1



#### Nível 4 - Condições Mínimas de Habitabilidade

F 23 F 27 F 33

1 1 2



### ASPECTOS A NECESSITAR DE INTERVENÇÃO IMEDIATA

NÍVEL 1

NÍVEL 3

C12-Reparação imediata da cobertura  
c/ substituição total das telhas

NÍVEL 2

F26-Extracção de fumos e gases inexistentes

NÍVEL 4

F23-Criar instalação sanitária  
F27-Instalar redes prediais de abastecimento de  
águas e drenagem de esgotos

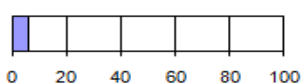
### ANÁLISE 2 - ESTADO DE CONSERVAÇÃO

#### Exterior

A	B	C	D
10	4	3	2
1	1	4	4
10	4	12	8

Resultado = 34 5,75 [%]

GRÁFICO [%]

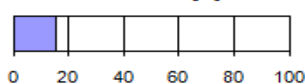


#### Exterior + Estrutural

E  
10  
3

Resultado = 64 15,2 [%]

GRÁFICO [%]

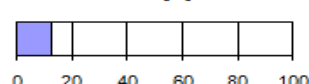


#### Global

F  
16  
1

Resultado = 80 12,6 [%]

GRÁFICO [%]



# FICHA DE RESULTADOS DA INSPECÇÃO E DIAGNÓSTICO - 2002



CÓDIGO DE IDENT. : 20 RJF

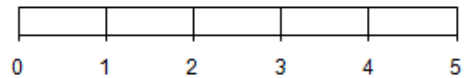


## ANÁLISE 1 - NECESSIDADE DE INTERVENÇÃO IMEDIATA

### Nível 1 - Segurança Estrutural

E 15 E 16 E 17 E 18 E 19

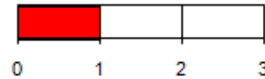
3 2 3 4 2



### Nível 2 - Segurança de Utilização

F 26 F 28 F 29

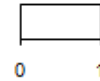
1 4 2



### Nível 3 - Impedir a Penetração da água

C 12


3



### Nível 4 - Condições Mínimas de Habitabilidade

F 23 F 27 F 33

2 3 2



## ASPECTOS A NECESSITAR DE INTERVENÇÃO IMEDIATA

NIVEL 1

NIVEL 3

NIVEL 2

F26-Extracção de fumos e gases inexistentes

NIVEL 4

## ANÁLISE 2 - ESTADO DE CONSERVAÇÃO

### Exterior

A	B	C	D
13	10	6	3
1	1	4	4
13	10	24	12

Resultado = 59 34,5 [%]

GRÁFICO .ms

### Exterior + Estrutural

E  
14  
3

Resultado = 101 43,2 [%]

GRÁFICO .ms

### Global

F  
32  
1

Resultado = 133 43,1 [%]

GRÁFICO .ms

## FICHA DE RESULTADOS DA INSPECÇÃO E DIAGNÓSTICO - 2002



**CÓDIGO DE IDENT. : 22 RJF**



### ANÁLISE 1 - NECESSIDADE DE INTERVENÇÃO IMEDIATA

**Nível 1 - Segurança Estrutural**

E 15 E 16 E 17 E 18 E 19


4 4 4 4 4



**Nível 2 - Segurança de Utilização**

F 26 F 28 F 29

1 4 3



**Nível 3 - Impedir a Penetração da água**

C 12

3



**Nível 4 - Condições Mínimas de Habitabilidade**

F 23 F 27 F 33

2 4 3



### ASPECTOS A NECESSITAR DE INTERVENÇÃO IMEDIATA

NÍVEL 1

NÍVEL 3

NÍVEL 2

F26-Extracção de fumos e gases inexistentes

NÍVEL 4

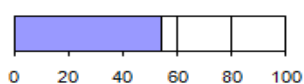
### ANÁLISE 2 - ESTADO DE CONSERVAÇÃO

**Exterior**

A	B	C	D
<span style="border: 1px solid black; padding: 2px;">13</span>	<span style="border: 1px solid black; padding: 2px;">11</span>	<span style="border: 1px solid black; padding: 2px;">7</span>	<span style="border: 1px solid black; padding: 2px;">6</span>
1	1	4	4
<span style="border: 1px solid black; padding: 2px;">13</span>	<span style="border: 1px solid black; padding: 2px;">11</span>	<span style="border: 1px solid black; padding: 2px;">28</span>	<span style="border: 1px solid black; padding: 2px;">24</span>

Resultado = 76 54 [%]

GRÁFICO [%]

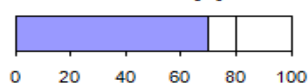


**Exterior + Estrutural**

E  
20

Resultado = 136 69,7 [%]

GRÁFICO [%]

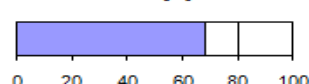


**Global**

F  
41

Resultado = 177 68,4 [%]

GRÁFICO [%]



## FICHA DE RESULTADOS DA INSPECÇÃO E DIAGNÓSTICO - 2002




**CÓDIGO DE IDENT. : 30 RJF**

### ANÁLISE 1 - NECESSIDADE DE INTERVENÇÃO IMEDIATA

**Nível 1 - Segurança Estrutural**

E 15 E 16 E 17 E 18 E 19

2 1 2 2 2



**Nível 2 - Segurança de Utilização**

F 26 F 28 F 29

1 2 2



**Nível 3 - Impedir a Penetração da água**

C 12

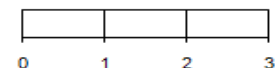
1



**Nível 4 - Condições Mínimas de Habitabilidade**

F 23 F 27 F 33

4 2 2



### ASPECTOS A NECESSITAR DE INTERVENÇÃO IMEDIATA

**NIVEL 1**

E16-Reparação imediata na cobertura

**NIVEL 3**

C12-Reparação imediata da cobertura  
c/ substituição total das telhas

**NIVEL 4**

**NIVEL 2**

F26-Extracção de fumos e gases inexistentes

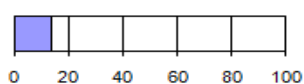
### ANÁLISE 2 - ESTADO DE CONSERVAÇÃO

**Exterior**

A	B	C	D
<span style="border: 1px solid black; padding: 2px;">10</span>	<span style="border: 1px solid black; padding: 2px;">11</span>	<span style="border: 1px solid black; padding: 2px;">3</span>	<span style="border: 1px solid black; padding: 2px;">2</span>
1	1	4	4
<span style="border: 1px solid black; padding: 2px;">10</span>	<span style="border: 1px solid black; padding: 2px;">11</span>	<span style="border: 1px solid black; padding: 2px;">12</span>	<span style="border: 1px solid black; padding: 2px;">8</span>

Resultado = 41 13,8 [%]

**GRÁFICO [%]**

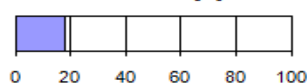


**Exterior + Estrutural**

E  
9  
3

Resultado = 68 18,2 [%]

**GRÁFICO [%]**

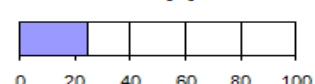


**Global**

F  
33  
1

Resultado = 101 24,7 [%]

**GRÁFICO [%]**



## FICHA DE RESULTADOS DA INSPECÇÃO E DIAGNÓSTICO - 2002




**CÓDIGO DE IDENT. : 33 RLb**

### ANÁLISE 1 - NECESSIDADE DE INTERVENÇÃO IMEDIATA

#### Nível 1 - Segurança Estrutural

E 15 E 16 E 17 E 18 E 19

4 3 3 4 3



#### Nível 2 - Segurança de Utilização

F 26 F 28 F 29

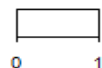
1 4 3



#### Nível 3 - Impedir a Penetração da água

C 12

3



#### Nível 4 - Condições Mínimas de Habitabilidade

F 23 F 27 F 33

4 4 3



### ASPECTOS A NECESSITAR DE INTERVENÇÃO IMEDIATA

NÍVEL 1

NÍVEL 3

NÍVEL 2

F26-Extracção de fumos e gases inexistentes

NÍVEL 4

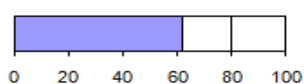
### ANÁLISE 2 - ESTADO DE CONSERVAÇÃO

#### Exterior

A	B	C	D
15	12	6	8
1	1	4	4
15	12	24	32

Resultado = 83 62,1 [%]

GRÁFICO [%]

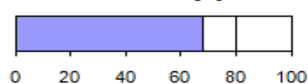


#### Exterior + Estrutural

E  
17  
3

Resultado = 134 68,2 [%]

GRÁFICO [%]

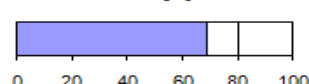


#### Global

F  
44  
1

Resultado = 178 69 [%]

GRÁFICO [%]



## FICHA DE RESULTADOS DA INSPECÇÃO E DIAGNÓSTICO - 2002



CÓDIGO DE IDENT. : 38 TSC

### ANÁLISE 1 - NECESSIDADE DE INTERVENÇÃO IMEDIATA

#### Nível 1 - Segurança Estrutural

E 15 E 16 E 17 E 18 E 19

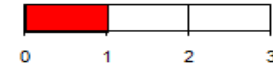
4 4 4 3 2



#### Nível 2 - Segurança de Utilização

F 26 F 28 F 29

1 4 3



#### Nível 3 - Impedir a Penetração da água

C 12


3



#### Nível 4 - Condições Mínimas de Habitabilidade

F 23 F 27 F 33

4 4 3



### ASPECTOS A NECESSITAR DE INTERVENÇÃO IMEDIATA

NÍVEL 1

NÍVEL 3

NÍVEL 2

F26-Extracção de fumos e gases inexistentes

NÍVEL 4

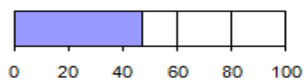
### ANÁLISE 2 - ESTADO DE CONSERVAÇÃO

#### Exterior

A	B	C	D
15	7	7	5
1	1	4	4
15	7	28	20

Resultado = 70 47,1 [%]

GRÁFICO [%]

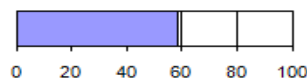


#### Exterior + Estrutural

E  
17  
3

Resultado = 121 58,3 [%]

GRÁFICO [%]

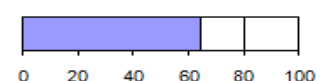


#### Global

F  
49  
1

Resultado = 170 64,4 [%]

GRÁFICO [%]



## FICHA DE RESULTADOS DA INSPECÇÃO E DIAGNÓSTICO - 2002




**CÓDIGO DE IDENT. : 40 RJFg**

### ANÁLISE 1 - NECESSIDADE DE INTERVENÇÃO IMEDIATA

#### Nível 1 - Segurança Estrutural

E 15 E 16 E 17 E 18 E 19

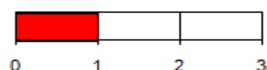
4 2 4 2 2



#### Nível 2 - Segurança de Utilização

F 26 F 28 F 29

1 4 3



#### Nível 3 - Impedir a Penetração da água

C 12

1



#### Nível 4 - Condições Mínimas de Habitabilidade

F 23 F 27 F 33

1 1 4



### ASPECTOS A NECESSITAR DE INTERVENÇÃO IMEDIATA

**NÍVEL 1**

**NÍVEL 3**

C12-Reparação imediata da cobertura  
c/ substituição total das telhas

**NÍVEL 2**

F26-Extracção de fumos e gases inexistentes

**NÍVEL 4**

F23-Criar instalação sanitária  
F27-Instalar redes prediais de abastecimento de  
águas e drenagem de esgotos

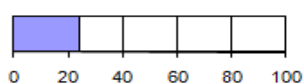
### ANÁLISE 2 - ESTADO DE CONSERVAÇÃO

#### Exterior

A	B	C	D
13	13	4	2
1	1	4	4
13	13	16	8

Resultado = 50 24,1 [%]

GRÁFICO [%]



#### Exterior + Estrutural

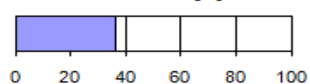
E

14

3

Resultado = 92 36,4 [%]

GRÁFICO [%]



#### Global

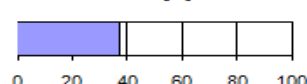
F

31

1

Resultado = 123 37,4 [%]

GRÁFICO [%]



FICHA DE RESULTADOS DA INSPECÇÃO E DIAGNÓSTICO - 2002




CÓDIGO DE IDENT. : 43 TGp

ANÁLISE 1 - NECESSIDADE DE INTERVENÇÃO IMEDIATA

Nível 1 - Segurança Estrutural

E 15 E 16 E 17 E 18 E 19

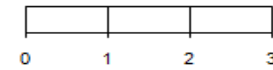
4 3 4 4 4 4



Nível 2 - Segurança de Utilização

F 26 F 28 F 29

2 4 2



Nível 3 - Impedir a Penetração da água

C 12

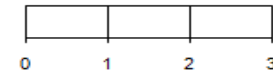
3



Nível 4 - Condições Mínimas de Habitabilidade

F 23 F 27 F 33

4 4 4



ASPECTOS A NECESSITAR DE INTERVENÇÃO IMEDIATA

NIVEL 1

NIVEL 3

NIVEL 2

NIVEL 4

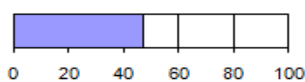
ANÁLISE 2 - ESTADO DE CONSERVAÇÃO

Exterior

A	B	C	D
16	14	8	2
1	1	4	4
16	14	32	8

Resultado = 70 47,1 [%]

GRÁFICO [%]

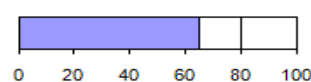


Exterior + Estrutural

E  
20  
3

Resultado = 130 65,2 [%]

GRÁFICO [%]

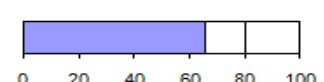


Global

F  
42  
1

Resultado = 172 65,5 [%]

GRÁFICO [%]



## FICHA DE RESULTADOS DA INSPECÇÃO E DIAGNÓSTICO - 2002



**CÓDIGO DE IDENT. : 44 TGp**




### ANÁLISE 1 - NECESSIDADE DE INTERVENÇÃO IMEDIATA

**Nível 1 - Segurança Estrutural**

E 15 E 16 E 17 E 18 E 19


4   4 4 3



**Nível 2 - Segurança de Utilização**

F 26 F 28 F 29

1 3 4



**Nível 3 - Impedir a Penetração da água**

C 12


0



**Nível 4 - Condições Mínimas de Habitabilidade**

F 23 F 27 F 33

2 1 4



### ASPECTOS A NECESSITAR DE INTERVENÇÃO IMEDIATA

**NÍVEL 1**

**NÍVEL 3**

**NÍVEL 2**

F26-Extracção de fumos e gases inexistentes

**NÍVEL 4**

F27-Instalar redes prediais de abastecimento de águas e drenagem de esgotos

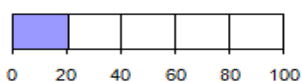
### ANÁLISE 2 - ESTADO DE CONSERVAÇÃO

**Exterior**

A	B	C	D
<span style="border: 1px solid black; padding: 2px;">16</span>	<span style="border: 1px solid black; padding: 2px;">11</span>	<span style="border: 1px solid black; padding: 2px;">0</span>	<span style="border: 1px solid black; padding: 2px;">5</span>
<small>1</small>	<small>1</small>	<small>4</small>	<small>4</small>
<span style="border: 1px solid black; padding: 2px;">16</span>	<span style="border: 1px solid black; padding: 2px;">11</span>	<span style="border: 1px solid black; padding: 2px;">0</span>	<span style="border: 1px solid black; padding: 2px;">20</span>

Resultado = 47 20,7 [%]

**GRÁFICO [%]**

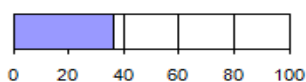


**Exterior + Estrutural**

E  
15

Resultado = 92 36,4 [%]

**GRÁFICO [%]**

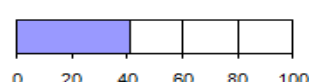


**Global**

F  
37

Resultado = 129 40,8 [%]

**GRÁFICO [%]**



## FICHA DE RESULTADOS DA INSPECÇÃO E DIAGNÓSTICO - 2002



**CÓDIGO DE IDENT. : 45 TGp**



### ANÁLISE 1 - NECESSIDADE DE INTERVENÇÃO IMEDIATA

#### Nível 1 - Segurança Estrutural

E 15 E 16 E 17 E 18 E 19

4 3 4 4 4



#### Nível 2 - Segurança de Utilização

F 26 F 28 F 29

1 3 2



#### Nível 3 - Impedir a Penetração da água

C 12

3



#### Nível 4 - Condições Mínimas de Habitabilidade

F 23 F 27 F 33

1 4 3



### ASPECTOS A NECESSITAR DE INTERVENÇÃO IMEDIATA

NIVEL 1

NIVEL 3

NIVEL 2

F26-Extracção de fumos e gases inexistentes

NIVEL 4

F23-Criar instalação sanitária

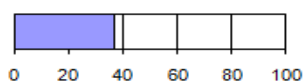
### ANÁLISE 2 - ESTADO DE CONSERVAÇÃO

#### Exterior

A	B	C	D
<span style="border: 1px solid black; padding: 2px;">12</span>	<span style="border: 1px solid black; padding: 2px;">13</span>	<span style="border: 1px solid black; padding: 2px;">7</span>	<span style="border: 1px solid black; padding: 2px;">2</span>
<small>1</small>	<small>1</small>	<small>4</small>	<small>4</small>
<span style="border: 1px solid black; padding: 2px;">12</span>	<span style="border: 1px solid black; padding: 2px;">13</span>	<span style="border: 1px solid black; padding: 2px;">28</span>	<span style="border: 1px solid black; padding: 2px;">8</span>

Resultado = 61 36,8 [%]

GRÁFICO [%]

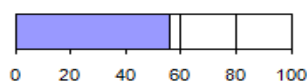


#### Exterior + Estrutural

E  
19  
3

Resultado = 118 56,1 [%]

GRÁFICO [%]

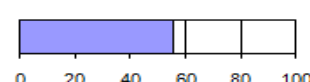


#### Global

F  
37  
1

Resultado = 155 55,7 [%]

GRÁFICO [%]



## FICHA DE RESULTADOS DA INSPECÇÃO E DIAGNÓSTICO - 2002



**CÓDIGO DE IDENT. : 47 TGp**



### ANÁLISE 1 - NECESSIDADE DE INTERVENÇÃO IMEDIATA

#### Nível 1 - Segurança Estrutural

E 15 E 16 E 17 E 18 E 19

3 3 3 4 4



#### Nível 2 - Segurança de Utilização

F 26 F 28 F 29

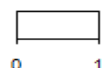
4 4 4



#### Nível 3 - Impedir a Penetração da água

C 12

3



#### Nível 4 - Condições Mínimas de Habitabilidade

F 23 F 27 F 33

4 4 4



### ASPECTOS A NECESSITAR DE INTERVENÇÃO IMEDIATA

NÍVEL 1

NÍVEL 3

NÍVEL 2

NÍVEL 4

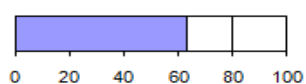
### ANÁLISE 2 - ESTADO DE CONSERVAÇÃO

#### Exterior

A	B	C	D
<span style="border: 1px solid black; padding: 2px;">15</span> <small>1</small>	<span style="border: 1px solid black; padding: 2px;">9</span> <small>1</small>	<span style="border: 1px solid black; padding: 2px;">7</span> <small>4</small>	<span style="border: 1px solid black; padding: 2px;">8</span> <small>4</small>
<span style="border: 1px solid black; padding: 2px;">15</span>	<span style="border: 1px solid black; padding: 2px;">9</span>	<span style="border: 1px solid black; padding: 2px;">28</span>	<span style="border: 1px solid black; padding: 2px;">32</span>

Resultado = 84 63,2 [%]

GRÁFICO [%]

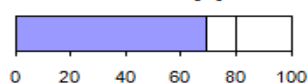


#### Exterior + Estrutural

E  
17  
3

Resultado = 135 68,9 [%]

GRÁFICO [%]

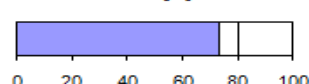


#### Global

F  
50  
1

Resultado = 185 73 [%]

GRÁFICO [%]



## FICHA DE RESULTADOS DA INSPECÇÃO E DIAGNÓSTICO - 2002



CÓDIGO DE IDENT. : 48 TGp




### ANÁLISE 1 - NECESSIDADE DE INTERVENÇÃO IMEDIATA

#### Nível 1 - Segurança Estrutural

E 15 E 16 E 17 E 18 E 19

4 2 4 4 2



#### Nível 2 - Segurança de Utilização

F 26 F 28 F 29

1 2 1



#### Nível 3 - Impedir a Penetração da água

C 12

1



#### Nível 4 - Condições Mínimas de Habitabilidade

F 23 F 27 F 33

1 1 1



### ASPECTOS A NECESSITAR DE INTERVENÇÃO IMEDIATA

#### NIVEL 1

#### NIVEL 2

F26-Extracção de fumos e gases inexistentes

F29 - Substituir instalação electrica interior

#### NIVEL 3

C12-Reparação imediata da cobertura  
c/ substituição total das telhas

#### NIVEL 4

F23-Criar instalação sanitária  
F27-Instalar redes prediais de abastecimento de  
águas e drenagem de esgotos

F33-Realojar/Resolver problemas de sobreocupação

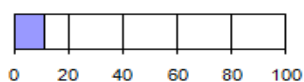
### ANÁLISE 2 - ESTADO DE CONSERVAÇÃO

#### Exterior

A	B	C	D
12	7	3	2
1	1	4	4
12	7	12	8

Resultado = 39 11,5 [%]

GRÁFICO [%]

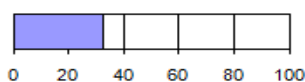


#### Exterior + Estrutural

E  
16  
3

Resultado = 87 32,6 [%]

GRÁFICO [%]

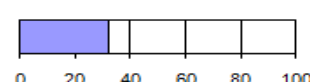


#### Global

F  
27  
1

Resultado = 114 32,2 [%]

GRÁFICO [%]



## FICHA DE RESULTADOS DA INSPECÇÃO E DIAGNÓSTICO - 2002



**CÓDIGO DE IDENT. : 51 TGp**




### ANÁLISE 1 - NECESSIDADE DE INTERVENÇÃO IMEDIATA

#### Nível 1 - Segurança Estrutural

E 15 E 16 E 17 E 18 E 19

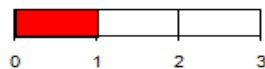
4 3 4 4 4



#### Nível 2 - Segurança de Utilização

F 26 F 28 F 29

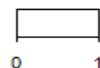
1 3 3



#### Nível 3 - Impedir a Penetração da água

C 12

3



#### Nível 4 - Condições Mínimas de Habitabilidade

F 23 F 27 F 33

1 4 2



### ASPECTOS A NECESSITAR DE INTERVENÇÃO IMEDIATA

NÍVEL 1

NÍVEL 3

NÍVEL 2

F26-Extracção de fumos e gases inexistentes

NÍVEL 4

F23-Criar instalação sanitária

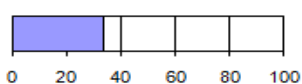
### ANÁLISE 2 - ESTADO DE CONSERVAÇÃO

#### Exterior

A	B	C	D
12	10	7	2
1	1	4	4
12	10	28	8

Resultado = 58 33,3 [%]

GRÁFICO [%]

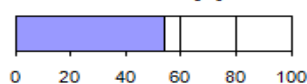


#### Exterior + Estrutural

E  
19  
3

Resultado = 115 53,8 [%]

GRÁFICO [%]

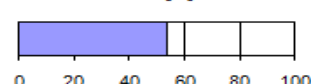


#### Global

F  
36  
1

Resultado = 151 53,4 [%]

GRÁFICO [%]



## FICHA DE RESULTADOS DA INSPECÇÃO E DIAGNÓSTICO - 2002



**CÓDIGO DE IDENT. : 52 TGp**




### ANÁLISE 1 - NECESSIDADE DE INTERVENÇÃO IMEDIATA

#### Nível 1 - Segurança Estrutural

E 15 E 16 E 17 E 18 E 19

4 3 4 3 3



#### Nível 2 - Segurança de Utilização

F 26 F 28 F 29

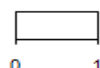
1 3 2



#### Nível 3 - Impedir a Penetração da água

C 12


3



#### Nível 4 - Condições Mínimas de Habitabilidade

F 23 F 27 F 33

1 1 3



### ASPECTOS A NECESSITAR DE INTERVENÇÃO IMEDIATA

NÍVEL 1

NÍVEL 3

NÍVEL 2

F26-Extracção de fumos e gases inexistentes

NÍVEL 4

F23-Criar instalação sanitária  
F27-Instalar redes prediais de abastecimento de águas e drenagem de esgotos

### ANÁLISE 2 - ESTADO DE CONSERVAÇÃO

#### Exterior

A	B	C	D
14	6	7	3
1	1	4	4
14	6	28	12

Resultado = 60 35,6 [%]

GRÁFICO [%]

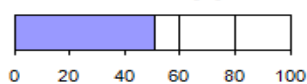


#### Exterior + Estrutural

E  
17  
3

Resultado = 111 50,8 [%]

GRÁFICO [%]

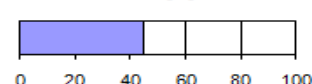


#### Global

F  
25  
1

Resultado = 136 44,8 [%]

GRÁFICO [%]



## FICHA DE RESULTADOS DA INSPECÇÃO E DIAGNÓSTICO - 2002



**CÓDIGO DE IDENT. : 53 Tgp**

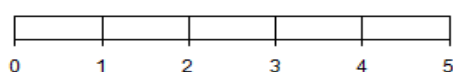


### ANÁLISE 1 - NECESSIDADE DE INTERVENÇÃO IMEDIATA

#### Nível 1 - Segurança Estrutural

E 15 E 16 E 17 E 18 E 19

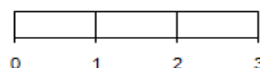
4 4 4 3 4



#### Nível 2 - Segurança de Utilização

F 26 F 28 F 29

4 3 3



#### Nível 3 - Impedir a Penetração da água

C 12

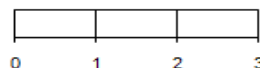
4



#### Nível 4 - Condições Mínimas de Habitabilidade

F 23 F 27 F 33

4 4 4



### ASPECTOS A NECESSITAR DE INTERVENÇÃO IMEDIATA

NÍVEL 1

NÍVEL 3

NÍVEL 2

NÍVEL 4

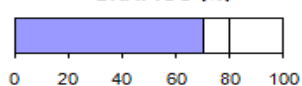
### ANÁLISE 2 - ESTADO DE CONSERVAÇÃO

#### Exterior

A	B	C	D
9	13	9	8
1	1	4	4
9	13	36	32

Resultado = 90 / 70,1 [%]

GRÁFICO [%]

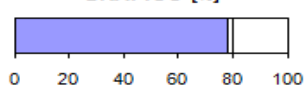


#### Exterior + Estrutural

E  
19

Resultado = 147 / 78 [%]

GRÁFICO [%]

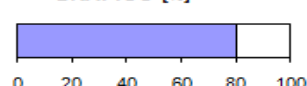


#### Global

F  
51

Resultado = 198 / 80,5 [%]

GRÁFICO [%]



## FICHA DE RESULTADOS DA INSPECÇÃO E DIAGNÓSTICO - 2002



**CÓDIGO DE IDENT. :54 Rgp**




### ANÁLISE 1 - NECESSIDADE DE INTERVENÇÃO IMEDIATA

**Nível 1 - Segurança Estrutural**

E 15 E 16 E 17 E 18 E 19

2 2 3 2 2



**Nível 2 - Segurança de Utilização**

F 26 F 28 F 29

1 2 1



**Nível 3 - Impedir a Penetração da água**

C 12

3



**Nível 4 - Condições Mínimas de Habitabilidade**

F 23 F 27 F 33

1 1 3



### ASPECTOS A NECESSITAR DE INTERVENÇÃO IMEDIATA

**NIVEL 1**

**NIVEL 2**

F26-Extracção de fumos e gases inexistentes

F29 - Substituir instalação eléctrica interior

**NIVEL 3**

**NIVEL 4**

F23-Criar instalação sanitária

F27-Instalar redes prediais de abastecimento de águas e drenagem de esgotos

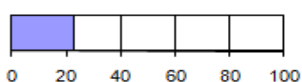
### ANÁLISE 2 - ESTADO DE CONSERVAÇÃO

**Exterior**

A	B	C	D
<span style="border: 1px solid black; padding: 2px;">11</span>	<span style="border: 1px solid black; padding: 2px;">6</span>	<span style="border: 1px solid black; padding: 2px;">6</span>	<span style="border: 1px solid black; padding: 2px;">2</span>
1	1	4	4
<span style="border: 1px solid black; padding: 2px;">11</span>	<span style="border: 1px solid black; padding: 2px;">6</span>	<span style="border: 1px solid black; padding: 2px;">24</span>	<span style="border: 1px solid black; padding: 2px;">8</span>

Resultado = 49 23 [%]

GRÁFICO [%]

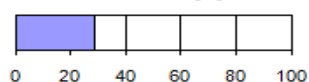


**Exterior + Estrutural**

E  
11  
3

Resultado = 82 28,8 [%]

GRÁFICO [%]

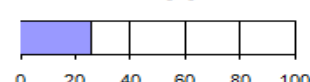


**Global**

F  
21  
1

Resultado = 103 25,9 [%]

GRÁFICO [%]



## FICHA DE RESULTADOS DA INSPECÇÃO E DIAGNÓSTICO - 2002


**CÓDIGO DE IDENT. : 55 RGp**

### ANÁLISE 1 - NECESSIDADE DE INTERVENÇÃO IMEDIATA

**Nível 1 - Segurança Estrutural**

E 15 E 16 E 17 E 18 E 19

4 3 4 3 3



**Nível 2 - Segurança de Utilização**

F 26 F 28 F 29

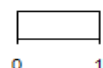
1 3 4



**Nível 3 - Impedir a Penetração da água**

C 12

\*



**Nível 4 - Condições Mínimas de Habitabilidade**

F 23 F 27 F 33

2 4 4



### ASPECTOS A NECESSITAR DE INTERVENÇÃO IMEDIATA

NÍVEL 1

NÍVEL 3

NÍVEL 2

F26-Extracção de fumos e gases inexistentes

NÍVEL 4

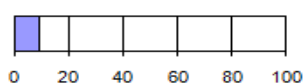
### ANÁLISE 2 - ESTADO DE CONSERVAÇÃO

**Exterior**

A	B	C	D
<span style="border: 1px solid black; padding: 2px;">16</span>	<span style="border: 1px solid black; padding: 2px;">13</span>	<span style="border: 1px solid black; padding: 2px;">0</span>	<span style="border: 1px solid black; padding: 2px;">2</span>
1	1	4	4
<span style="border: 1px solid black; padding: 2px;">16</span>	<span style="border: 1px solid black; padding: 2px;">13</span>	<span style="border: 1px solid black; padding: 2px;">0</span>	<span style="border: 1px solid black; padding: 2px;">8</span>

Resultado = 37 9,2 [%]

GRÁFICO [%]



**Exterior + Estrutural**

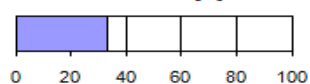
E

17

3

Resultado = 88 33,3 [%]

GRÁFICO [%]



**Global**

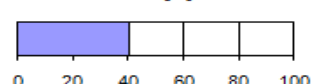
F

40

1

Resultado = 128 40,2 [%]

GRÁFICO [%]



## FICHA DE RESULTADOS DA INSPECÇÃO E DIAGNÓSTICO - 2002



**CÓDIGO DE IDENT. : 57 RGp**




### ANÁLISE 1 - NECESSIDADE DE INTERVENÇÃO IMEDIATA

**Nível 1 - Segurança Estrutural**

E 15 E 16 E 17 E 18 E 19

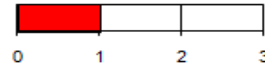
4 3 4 3 4



**Nível 2 - Segurança de Utilização**

F 26 F 28 F 29

1 4 3



**Nível 3 - Impedir a Penetração da água**

C 12

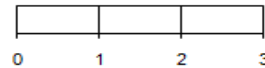
3



**Nível 4 - Condições Mínimas de Habitabilidade**

F 23 F 27 F 33

2 4 4



### ASPECTOS A NECESSITAR DE INTERVENÇÃO IMEDIATA

NÍVEL 1

NÍVEL 3

NÍVEL 2

F26-Extracção de fumos e gases inexistentes

NÍVEL 4

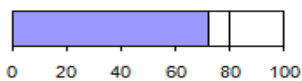
### ANÁLISE 2 - ESTADO DE CONSERVAÇÃO

**Exterior**

A	B	C	D
<span style="border: 1px solid black; padding: 2px;">17</span>	<span style="border: 1px solid black; padding: 2px;">11</span>	<span style="border: 1px solid black; padding: 2px;">8</span>	<span style="border: 1px solid black; padding: 2px;">8</span>
1	1	4	4
<span style="border: 1px solid black; padding: 2px;">17</span>	<span style="border: 1px solid black; padding: 2px;">11</span>	<span style="border: 1px solid black; padding: 2px;">32</span>	<span style="border: 1px solid black; padding: 2px;">32</span>

Resultado = 92 72,4 [%]

**GRÁFICO [%]**



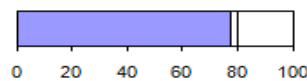
**Exterior + Estrutural**

E  
18

3

Resultado = 146 77,3 [%]

**GRÁFICO [%]**



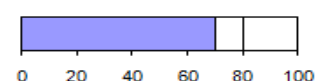
**Global**

F  
34

1

Resultado = 180 70,1 [%]

**GRÁFICO [%]**



## FICHA DE RESULTADOS DA INSPECÇÃO E DIAGNÓSTICO - 2002




**CÓDIGO DE IDENT. : 58 Rgp**

### ANÁLISE 1 - NECESSIDADE DE INTERVENÇÃO IMEDIATA

#### Nível 1 - Segurança Estrutural

E 15 E 16 E 17 E 18 E 19

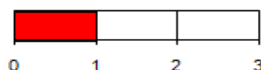
4 4 4 4 4



#### Nível 2 - Segurança de Utilização

F 26 F 28 F 29

1 4 4



#### Nível 3 - Impedir a Penetração da água

C 12

4



#### Nível 4 - Condições Mínimas de Habitabilidade

F 23 F 27 F 33

4 4 3



### ASPECTOS A NECESSITAR DE INTERVENÇÃO IMEDIATA

NÍVEL 1

NÍVEL 3

NÍVEL 2

F26-Extracção de fumos e gases inexistentes

NÍVEL 4

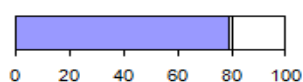
### ANÁLISE 2 - ESTADO DE CONSERVAÇÃO

#### Exterior

A	B	C	D
17	13	9	8
1	1	4	4
17	13	36	32

Resultado = 98 79,3 [%]

GRÁFICO [%]

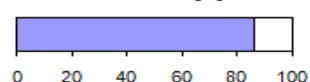


#### Exterior + Estrutural

E
20
3

Resultado = 158 86,4 [%]

GRÁFICO [%]

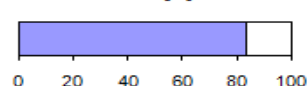


#### Global

F
45
1

Resultado = 203 83,3 [%]


GRÁFICO [%]



## FICHA DE RESULTADOS DA INSPECÇÃO E DIAGNÓSTICO - 2002



**CÓDIGO DE IDENT. : 59 RGp**

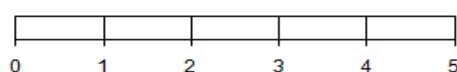


### ANÁLISE 1 - NECESSIDADE DE INTERVENÇÃO IMEDIATA

**Nível 1 - Segurança Estrutural**

E 15 E 16 E 17 E 18 E 19

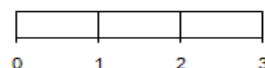
4 3 4 4 3



**Nível 2 - Segurança de Utilização**

F 26 F 28 F 29

4 3 4



**Nível 3 - Impedir a Penetração da água**

C 12

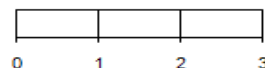
4



**Nível 4 - Condições Mínimas de Habitabilidade**

F 23 F 27 F 33

4 4 4



### ASPECTOS A NECESSITAR DE INTERVENÇÃO IMEDIATA

NIVEL 1

NIVEL 3

NIVEL 2

NIVEL 4

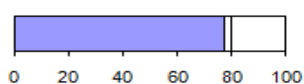
### ANÁLISE 2 - ESTADO DE CONSERVAÇÃO

**Exterior**

A	B	C	D
<span style="border: 1px solid black; padding: 2px;">17</span>	<span style="border: 1px solid black; padding: 2px;">15</span>	<span style="border: 1px solid black; padding: 2px;">8</span>	<span style="border: 1px solid black; padding: 2px;">8</span>
1	1	4	4
<span style="border: 1px solid black; padding: 2px;">17</span>	<span style="border: 1px solid black; padding: 2px;">15</span>	<span style="border: 1px solid black; padding: 2px;">32</span>	<span style="border: 1px solid black; padding: 2px;">32</span>

Resultado = 96 77 [%]

GRÁFICO [%]



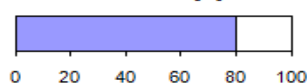
**Exterior + Estrutural**

E  
18

3

Resultado = 150 80,3 [%]

GRÁFICO [%]



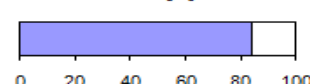
**Global**

F  
54

1


Resultado = 204 83,9 [%]

GRÁFICO [%]



## FICHA DE RESULTADOS DA INSPECÇÃO E DIAGNÓSTICO - 2010

CÓDIGO DE IDENT. : 1 RCP



### ANÁLISE 1 - NECESSIDADE DE INTERVENÇÃO IMEDIATA

#### Nível 1 - Segurança Estrutural

E 15 E 16 E 17 E 18 E 19

4 4 4 3 4



#### Nível 2 - Segurança de Utilização

F 26 F 28 F 29

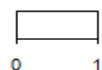
1 3 3



#### Nível 3 - Impedir a Penetração da água

C 12

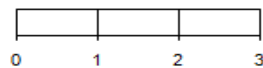
4



#### Nível 4 - Condições Mínimas de Habitabilidade

F 23 F 27 F 33

4 2 4



### ASPECTOS A NECESSITAR DE INTERVENÇÃO IMEDIATA

NÍVEL 1

NÍVEL 3

NÍVEL 2

F26-Extracção de fumos e gases inexistentes

NÍVEL 4

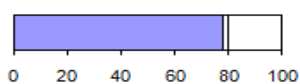
### ANÁLISE 2 - ESTADO DE CONSERVAÇÃO

#### Exterior

A	B	C	D
20	8	12	8
1	1	4	4
20	8	48	32

Resultado = 108 77,9 [%]

GRÁFICO [%]

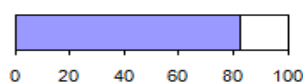


#### Exterior + Estrutural

E
15
3

Resultado = 153 82,6 [%]

GRÁFICO [%]

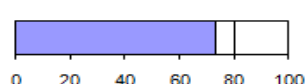


#### Global

F
32
1

Resultado = 185 73 [%]

GRÁFICO [%]



## FICHA DE RESULTADOS DA INSPEÇÃO E DIAGNÓSTICO - 2010



**CÓDIGO DE IDENT. : 4 RCP**




### ANÁLISE 1 - NECESSIDADE DE INTERVENÇÃO IMEDIATA

**Nível 1 - Segurança Estrutural**

E 15 E 16 E 17 E 18 E 19


4 4 4 4 4



**Nível 2 - Segurança de Utilização**

F 26 F 28 F 29

4 4 3



**Nível 3 - Impedir a Penetração da água**

C 12

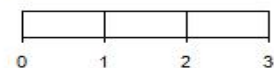
4



**Nível 4 - Condições Mínimas de Habitabilidade**

F 23 F 27 F 33

3 4 4



### ASPECTOS A NECESSITAR DE INTERVENÇÃO IMEDIATA

NIVEL 1

NIVEL 3

NIVEL 2

NIVEL 4

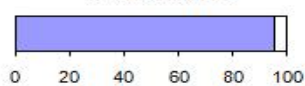
### ANÁLISE 2 - ESTADO DE CONSERVAÇÃO

**Exterior**

A	B	C	D
<span style="border: 1px solid black; padding: 2px;">20</span>	<span style="border: 1px solid black; padding: 2px;">12</span>	<span style="border: 1px solid black; padding: 2px;">12</span>	<span style="border: 1px solid black; padding: 2px;">8</span>
<small>1</small>	<small>1</small>	<small>4</small>	<small>4</small>
<span style="border: 1px solid black; padding: 2px;">20</span>	<span style="border: 1px solid black; padding: 2px;">12</span>	<span style="border: 1px solid black; padding: 2px;">48</span>	<span style="border: 1px solid black; padding: 2px;">32</span>

Resultado = 112 95,4 [%]

GRÁFICO [%]



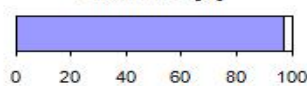
**Exterior + Estrutural**

E  
20

3

Resultado = 172 97 [%]

GRÁFICO [%]




**Global**

F  
54

1

Resultado = 226 96,6 [%]

GRÁFICO [%]



## FICHA DE RESULTADOS DA INSPECÇÃO E DIAGNÓSTICO - 2010



CÓDIGO DE IDENT. : 5 RCP




### ANÁLISE 1 - NECESSIDADE DE INTERVENÇÃO IMEDIATA

#### Nível 1 - Segurança Estrutural

E 15 E 16 E 17 E 18 E 19


4 4 4 4 3



#### Nível 2 - Segurança de Utilização

F 26 F 28 F 29

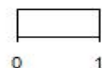
4 3 3



#### Nível 3 - Impedir a Penetração da água

C 12

3



#### Nível 4 - Condições Mínimas de Habitabilidade

F 23 F 27 F 33

4 4 4



### ASPECTOS A NECESSITAR DE INTERVENÇÃO IMEDIATA

NÍVEL 1

NÍVEL 3

NÍVEL 2

NÍVEL 4

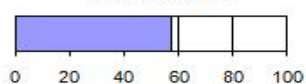
### ANÁLISE 2 - ESTADO DE CONSERVAÇÃO

#### Exterior

A	B	C	D
15	12	8	5
1	1	4	4
15	12	32	20

Resultado = 79 57,5 [%]

GRÁFICO [%]



#### Exterior + Estrutural

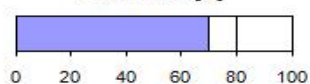
E

19

3

Resultado = 136 69,7 [%]

GRÁFICO [%]



#### Global


F

47

1

Resultado = 183 71,8 [%]

GRÁFICO [%]



## FICHA DE RESULTADOS DA INSPECÇÃO E DIAGNÓSTICO - 2010




**CÓDIGO DE IDENT. : 6 RCP**



### ANÁLISE 1 - NECESSIDADE DE INTERVENÇÃO IMEDIATA


**Nível 1 - Segurança Estrutural**

E 15 E 16 E 17 E 18 E 19



**Nível 2 - Segurança de Utilização**

F 26 F 28 F 29




**Nível 3 - Impedir a Penetração da água**

C 12



**Nível 4 - Condições Mínimas de Habitabilidade**

F 23 F 27 F 33



### ASPECTOS A NECESSITAR DE INTERVENÇÃO IMEDIATA

NIVEL 1

NIVEL 3

NIVEL 2

NIVEL 4

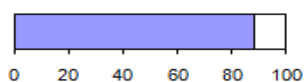
### ANÁLISE 2 - ESTADO DE CONSERVAÇÃO

**Exterior**

A	B	C	D
<input type="text" value="18"/>	<input type="text" value="8"/>	<input type="text" value="12"/>	<input type="text" value="8"/>
<small>1</small>	<small>1</small>	<small>4</small>	<small>4</small>
<input type="text" value="18"/>	<input type="text" value="8"/>	<input type="text" value="48"/>	<input type="text" value="32"/>

Resultado =  88,5 [%]

GRÁFICO [%]



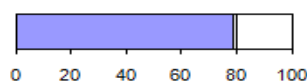
**Exterior + Estrutural**

E

3

Resultado =  78,8 [%]

GRÁFICO [%]



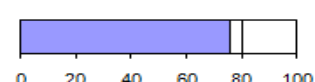
**Global**

F

1

Resultado =  75,9 [%]

GRÁFICO [%]



## FICHA DE RESULTADOS DA INSPECÇÃO E DIAGNÓSTICO - 2010




**CÓDIGO DE IDENT. : 9 RCP**

### ANÁLISE 1 - NECESSIDADE DE INTERVENÇÃO IMEDIATA

**Nível 1 - Segurança Estrutural**

E 15 E 16 E 17 E 18 E 19


3 4 4 4 3



**Nível 2 - Segurança de Utilização**

F 26 F 28 F 29


1 4 3



**Nível 3 - Impedir a Penetração da água**

C 12


4



**Nível 4 - Condições Mínimas de Habitabilidade**

F 23 F 27 F 33

1 3 3



### ASPECTOS A NECESSITAR DE INTERVENÇÃO IMEDIATA

**NÍVEL 1**

**NÍVEL 3**

**NÍVEL 2**

F26-Extracção de fumos e gases inexistentes

**NÍVEL 4**

F23-Criar instalação sanitária

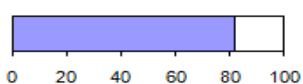
### ANÁLISE 2 - ESTADO DE CONSERVAÇÃO

**Exterior**

A	B	C	D
<span style="border: 1px solid black; padding: 2px;">14</span>	<span style="border: 1px solid black; padding: 2px;">6</span>	<span style="border: 1px solid black; padding: 2px;">12</span>	<span style="border: 1px solid black; padding: 2px;">8</span>
1	1	4	4
<span style="border: 1px solid black; padding: 2px;">14</span>	<span style="border: 1px solid black; padding: 2px;">6</span>	<span style="border: 1px solid black; padding: 2px;">48</span>	<span style="border: 1px solid black; padding: 2px;">32</span>

Resultado = 100 81,6 [%]

**GRÁFICO [%]**

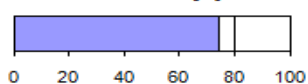


**Exterior + Estrutural**

E  
14  
3

Resultado = 142 74,2 [%]

**GRÁFICO [%]**

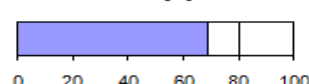


**Global**

F  
36  
1

Resultado = 178 69 [%]

**GRÁFICO [%]**





## FICHA DE RESULTADOS DA INSPEÇÃO E DIAGNÓSTICO - 2010



**CÓDIGO DE IDENT. : 13 RF**




### ANÁLISE 1 - NECESSIDADE DE INTERVENÇÃO IMEDIATA

**Nível 1 - Segurança Estrutural**

E 15 E 16 E 17 E 18 E 19


4 4 3 4 4



**Nível 2 - Segurança de Utilização**

F 26 F 28 F 29

4 4 4



**Nível 3 - Impedir a Penetração da água**

C 12


4



**Nível 4 - Condições Mínimas de Habitabilidade**

F 23 F 27 F 33

4 4 4



### ASPECTOS A NECESSITAR DE INTERVENÇÃO IMEDIATA

NÍVEL 1

NÍVEL 3

NÍVEL 2

NÍVEL 4

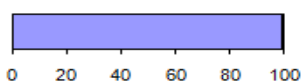
### ANÁLISE 2 - ESTADO DE CONSERVAÇÃO

**Exterior**

A	B	C	D
<span style="border: 1px solid black; padding: 2px;">20</span>	<span style="border: 1px solid black; padding: 2px;">15</span>	<span style="border: 1px solid black; padding: 2px;">12</span>	<span style="border: 1px solid black; padding: 2px;">8</span>
<small>1</small>	<small>1</small>	<small>4</small>	<small>4</small>
<span style="border: 1px solid black; padding: 2px;">20</span>	<span style="border: 1px solid black; padding: 2px;">15</span>	<span style="border: 1px solid black; padding: 2px;">48</span>	<span style="border: 1px solid black; padding: 2px;">32</span>

Resultado = 115 98,9 [%]

GRÁFICO [%]

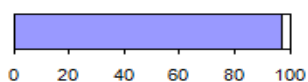


**Exterior + Estrutural**

E  
19  
3

Resultado = 172 97 [%]

GRÁFICO [%]

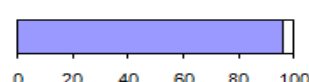


**Global**

F  
53  
1

Resultado = 225 96 [%]

GRÁFICO [%]





## FICHA DE RESULTADOS DA INSPECÇÃO E DIAGNÓSTICO - 2010




**CÓDIGO DE IDENT. : 15 RF**

### ANÁLISE 1 - NECESSIDADE DE INTERVENÇÃO IMEDIATA

#### Nível 1 - Segurança Estrutural

E 15 E 16 E 17 E 18 E 19


4 4 2 4 4



#### Nível 2 - Segurança de Utilização

F 26 F 28 F 29

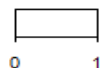
4 4 4



#### Nível 3 - Impedir a Penetração da água

C 12


4



#### Nível 4 - Condições Mínimas de Habitabilidade

F 23 F 27 F 33

4 4 4



### ASPECTOS A NECESSITAR DE INTERVENÇÃO IMEDIATA

NÍVEL 1

NÍVEL 3

NÍVEL 2

NÍVEL 4

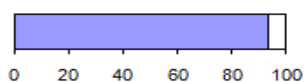
### ANÁLISE 2 - ESTADO DE CONSERVAÇÃO

#### Exterior

A	B	C	D
16	14	12	8
1	1	4	4
16	14	48	32

Resultado = 110 93,1 [%]

GRÁFICO [%]

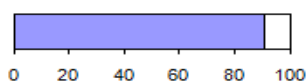


#### Exterior + Estrutural

E
18
3

Resultado = 164 90,9 [%]

GRÁFICO [%]

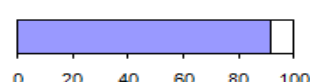


#### Global

F
54
1

Resultado = 218 92 [%]

GRÁFICO [%]



## FICHA DE RESULTADOS DA INSPEÇÃO E DIAGNÓSTICO - 2010




**CÓDIGO DE IDENT. : 16 RF**



### ANÁLISE 1 - NECESSIDADE DE INTERVENÇÃO IMEDIATA


**Nível 1 - Segurança Estrutural**

E 15 E 16 E 17 E 18 E 19



**Nível 2 - Segurança de Utilização**

F 26 F 28 F 29




**Nível 3 - Impedir a Penetração da água**

C 12



**Nível 4 - Condições Mínimas de Habitabilidade**

F 23 F 27 F 33



### ASPECTOS A NECESSITAR DE INTERVENÇÃO IMEDIATA

NIVEL 1

NIVEL 3

NIVEL 2

NIVEL 4

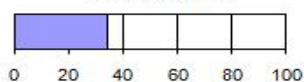
### ANÁLISE 2 - ESTADO DE CONSERVAÇÃO

**Exterior**

A	B	C	D
<input type="text" value="9"/>	<input type="text" value="6"/>	<input type="text" value="7"/>	<input type="text" value="4"/>
<small>1</small>	<small>1</small>	<small>4</small>	<small>4</small>
<input type="text" value="9"/>	<input type="text" value="6"/>	<input type="text" value="28"/>	<input type="text" value="16"/>

Resultado =   [%]

**GRÁFICO [%]**



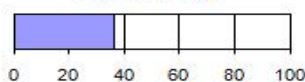
**Exterior + Estrutural**

E

3

Resultado =   [%]

**GRÁFICO [%]**



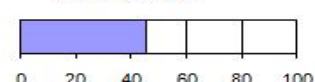
**Global**

F

1

Resultado =   [%]

**GRÁFICO [%]**



## FICHA DE RESULTADOS DA INSPECÇÃO E DIAGNÓSTICO - 2010




**CÓDIGO DE IDENT. : 17 RF**

### ANÁLISE 1 - NECESSIDADE DE INTERVENÇÃO IMEDIATA

#### Nível 1 - Segurança Estrutural

E 15 E 16 E 17 E 18 E 19




#### Nível 2 - Segurança de Utilização

F 26 F 28 F 29



#### Nível 3 - Impedir a Penetração da água

C 12



#### Nível 4 - Condições Mínimas de Habitabilidade

F 23 F 27 F 33



### ASPECTOS A NECESSITAR DE INTERVENÇÃO IMEDIATA

NÍVEL 1

NÍVEL 3

NÍVEL 2

NÍVEL 4

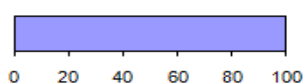
### ANÁLISE 2 - ESTADO DE CONSERVAÇÃO

#### Exterior

A	B	C	D
<input type="text" value="20"/>	<input type="text" value="16"/>	<input type="text" value="12"/>	<input type="text" value="8"/>
<input type="text" value="1"/>	<input type="text" value="1"/>	<input type="text" value="4"/>	<input type="text" value="4"/>
<input type="text" value="20"/>	<input type="text" value="16"/>	<input type="text" value="48"/>	<input type="text" value="32"/>

Resultado =   [%]

GRÁFICO [%]

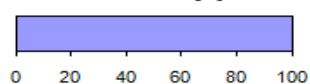


#### Exterior + Estrutural

E
<input type="text" value="20"/>
<input type="text" value="3"/>

Resultado =   [%]

GRÁFICO [%]

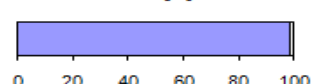


#### Global

F
<input type="text" value="54"/>
<input type="text" value="1"/>

Resultado =   [%]

GRÁFICO [%]



## FICHA DE RESULTADOS DA INSPECÇÃO E DIAGNÓSTICO - 2010




**CÓDIGO DE IDENT. : 19 RJF**



### ANÁLISE 1 - NECESSIDADE DE INTERVENÇÃO IMEDIATA


**Nível 1 - Segurança Estrutural**

E 15 E 16 E 17 E 18 E 19



**Nível 2 - Segurança de Utilização**

F 26 F 28 F 29




**Nível 3 - Impedir a Penetração da água**

C 12



**Nível 4 - Condições Mínimas de Habitabilidade**

F 23 F 27 F 33



### ASPECTOS A NECESSITAR DE INTERVENÇÃO IMEDIATA

NIVEL 1

NIVEL 3

NIVEL 2

NIVEL 4

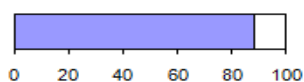
### ANÁLISE 2 - ESTADO DE CONSERVAÇÃO

**Exterior**

A	B	C	D
<input type="text" value="20"/>	<input type="text" value="10"/>	<input type="text" value="11"/>	<input type="text" value="8"/>
<small>1</small>	<small>1</small>	<small>4</small>	<small>4</small>
<input type="text" value="20"/>	<input type="text" value="10"/>	<input type="text" value="44"/>	<input type="text" value="32"/>

Resultado =  88,5 [%]

GRÁFICO [%]



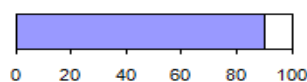
**Exterior + Estrutural**

E

3

Resultado =  90,2 [%]

GRÁFICO [%]



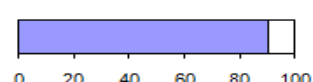
**Global**

F

1

Resultado =  90,2 [%]

GRÁFICO [%]



## FICHA DE RESULTADOS DA INSPECÇÃO E DIAGNÓSTICO - 2010




**CÓDIGO DE IDENT. : 20 RJF**



### ANÁLISE 1 - NECESSIDADE DE INTERVENÇÃO IMEDIATA


#### Nível 1 - Segurança Estrutural

E 15 E 16 E 17 E 18 E 19



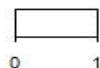
#### Nível 2 - Segurança de Utilização

F 26 F 28 F 29



#### Nível 3 - Impedir a Penetração da água

C 12



#### Nível 4 - Condições Mínimas de Habitabilidade

F 23 F 27 F 33



### ASPECTOS A NECESSITAR DE INTERVENÇÃO IMEDIATA

NÍVEL 1

NÍVEL 3

NÍVEL 2

NÍVEL 4

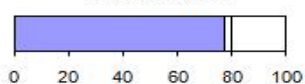
### ANÁLISE 2 - ESTADO DE CONSERVAÇÃO

#### Exterior

A	B	C	D
<input type="text" value="20"/>	<input type="text" value="12"/>	<input type="text" value="8"/>	<input type="text" value="8"/>
<small>1</small>	<small>1</small>	<small>4</small>	<small>4</small>
<input type="text" value="20"/>	<input type="text" value="12"/>	<input type="text" value="32"/>	<input type="text" value="32"/>

Resultado =   [%]

GRÁFICO [%]

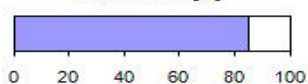


#### Exterior + Estrutural

3

Resultado =   [%]

GRÁFICO [%]




#### Global

1

Resultado =   [%]

GRÁFICO [%]



## FICHA DE RESULTADOS DA INSPECÇÃO E DIAGNÓSTICO - 2010



CÓDIGO DE IDENT. : 22 RJF




### ANÁLISE 1 - NECESSIDADE DE INTERVENÇÃO IMEDIATA

#### Nível 1 - Segurança Estrutural

E 15 E 16 E 17 E 18 E 19


3 4 3 3 4



#### Nível 2 - Segurança de Utilização

F 26 F 28 F 29

2 3 3



#### Nível 3 - Impedir a Penetração da água

C 12

3



#### Nível 4 - Condições Mínimas de Habitabilidade

F 23 F 27 F 33

3 3 2



### ASPECTOS A NECESSITAR DE INTERVENÇÃO IMEDIATA

NIVEL 1

NIVEL 3

NIVEL 2

NIVEL 4

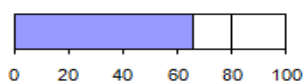
### ANÁLISE 2 - ESTADO DE CONSERVAÇÃO

#### Exterior

A	B	C	D
17	9	8	7
1	1	4	4
17	9	32	28

Resultado = 86 65,5 [%]

GRÁFICO [%]



#### Exterior + Estrutural

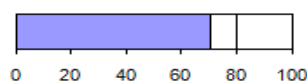
E

17

3

Resultado = 137 70,5 [%]

GRÁFICO [%]



#### Global

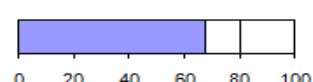
F

39

1

Resultado = 176 67,8 [%]

GRÁFICO [%]



## FICHA DE RESULTADOS DA INSPECÇÃO E DIAGNÓSTICO - 2010




**CÓDIGO DE IDENT. : 30 RJF**



### ANÁLISE 1 - NECESSIDADE DE INTERVENÇÃO IMEDIATA

#### Nível 1 - Segurança Estrutural

E 15 E 16 E 17 E 18 E 19




#### Nível 2 - Segurança de Utilização

F 26 F 28 F 29



#### Nível 3 - Impedir a Penetração da água

C 12



#### Nível 4 - Condições Mínimas de Habitabilidade

F 23 F 27 F 33



### ASPECTOS A NECESSITAR DE INTERVENÇÃO IMEDIATA

NÍVEL 1

NÍVEL 3

NÍVEL 2

NÍVEL 4

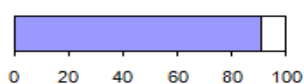
### ANÁLISE 2 - ESTADO DE CONSERVAÇÃO

#### Exterior

A	B	C	D
<input type="text" value="18"/>	<input type="text" value="10"/>	<input type="text" value="12"/>	<input type="text" value="8"/>
<small>1</small>	<small>1</small>	<small>4</small>	<small>4</small>
<input type="text" value="18"/>	<input type="text" value="10"/>	<input type="text" value="48"/>	<input type="text" value="32"/>

Resultado =   [%]

GRÁFICO [%]

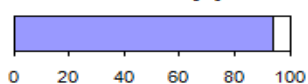


#### Exterior + Estrutural

3

Resultado =   [%]

GRÁFICO [%]

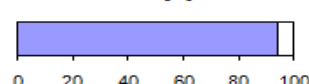


#### Global

1

Resultado =   [%]

GRÁFICO [%]



## FICHA DE RESULTADOS DA INSPECÇÃO E DIAGNÓSTICO - 2010




**CÓDIGO DE IDENT. : 33 RLB**

### ANÁLISE 1 - NECESSIDADE DE INTERVENÇÃO IMEDIATA

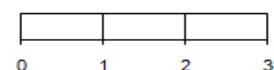
**Nível 1 - Segurança Estrutural**

E 15 E 16 E 17 E 18 E 19



**Nível 2 - Segurança de Utilização**

F 26 F 28 F 29



**Nível 3 - Impedir a Penetração da água**

C 12



**Nível 4 - Condições Mínimas de Habitabilidade**

F 23 F 27 F 33



### ASPECTOS A NECESSITAR DE INTERVENÇÃO IMEDIATA

NIVEL 1

NIVEL 3

NIVEL 2

NIVEL 4

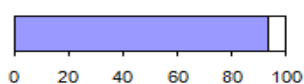
### ANÁLISE 2 - ESTADO DE CONSERVAÇÃO

**Exterior**

A	B	C	D
<input type="text" value="19"/>	<input type="text" value="11"/>	<input type="text" value="12"/>	<input type="text" value="8"/>
1	1	4	4
<input type="text" value="19"/>	<input type="text" value="11"/>	<input type="text" value="48"/>	<input type="text" value="32"/>

Resultado =  93,1 [%]

**GRÁFICO [%]**



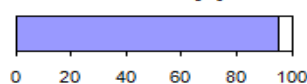
**Exterior + Estrutural**

E

3

Resultado =  95,5 [%]

**GRÁFICO [%]**



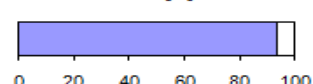
**Global**

F

1

Resultado =  93,7 [%]

**GRÁFICO [%]**



## FICHA DE RESULTADOS DA INSPECÇÃO E DIAGNÓSTICO - 2010




**CÓDIGO DE IDENT. : 38 TSC**



### ANÁLISE 1 - NECESSIDADE DE INTERVENÇÃO IMEDIATA


#### Nível 1 - Segurança Estrutural

E 15 E 16 E 17 E 18 E 19




#### Nível 2 - Segurança de Utilização

F 26 F 28 F 29



#### Nível 3 - Impedir a Penetração da água

C 12



#### Nível 4 - Condições Mínimas de Habitabilidade

F 23 F 27 F 33



### ASPECTOS A NECESSITAR DE INTERVENÇÃO IMEDIATA

NÍVEL 1

NÍVEL 3

NÍVEL 2

NÍVEL 4

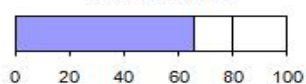
### ANÁLISE 2 - ESTADO DE CONSERVAÇÃO

#### Exterior

A	B	C	D
<input type="text" value="15"/>	<input type="text" value="11"/>	<input type="text" value="10"/>	<input type="text" value="5"/>
<small>1</small>	<small>1</small>	<small>4</small>	<small>4</small>
<input type="text" value="15"/>	<input type="text" value="11"/>	<input type="text" value="40"/>	<input type="text" value="20"/>

Resultado =   [%]

GRÁFICO [%]

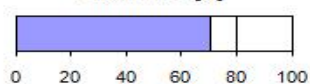


#### Exterior + Estrutural

3

Resultado =   [%]

GRÁFICO [%]




#### Global


1

Resultado =   [%]

GRÁFICO [%]



## FICHA DE RESULTADOS DA INSPEÇÃO E DIAGNÓSTICO - 2010



CÓDIGO DE IDENT. : 40 RJFG




### ANÁLISE 1 - NECESSIDADE DE INTERVENÇÃO IMEDIATA

#### Nível 1 - Segurança Estrutural

E 15 E 16 E 17 E 18 E 19

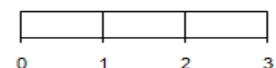
4 4 4 3 3



#### Nível 2 - Segurança de Utilização

F 26 F 28 F 29

4 4 4



#### Nível 3 - Impedir a Penetração da água

C 12

4



#### Nível 4 - Condições Mínimas de Habitabilidade

F 23 F 27 F 33

4 4 4



### ASPECTOS A NECESSITAR DE INTERVENÇÃO IMEDIATA

NIVEL 1

NIVEL 3

NIVEL 2

NIVEL 4

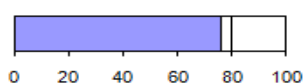
### ANÁLISE 2 - ESTADO DE CONSERVAÇÃO

#### Exterior

A	B	C	D
18	13	8	8
1	1	4	4
18	13	32	32

Resultado = 95 75,9 [%]

GRÁFICO [%]

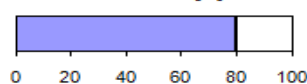


#### Exterior + Estrutural

E  
18  
3

Resultado = 149 79,5 [%]

GRÁFICO [%]

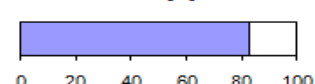


#### Global

F  
53  
1

Resultado = 202 82,8 [%]

GRÁFICO [%]



## FICHA DE RESULTADOS DA INSPECÇÃO E DIAGNÓSTICO - 2010




**CÓDIGO DE IDENT. : 43 TGP**



### ANÁLISE 1 - NECESSIDADE DE INTERVENÇÃO IMEDIATA


#### Nível 1 - Segurança Estrutural

E 15 E 16 E 17 E 18 E 19




#### Nível 2 - Segurança de Utilização

F 26 F 28 F 29




#### Nível 3 - Impedir a Penetração da água

C 12



#### Nível 4 - Condições Mínimas de Habitabilidade

F 23 F 27 F 33



### ASPECTOS A NECESSITAR DE INTERVENÇÃO IMEDIATA

NÍVEL 1

NÍVEL 3

NÍVEL 2

NÍVEL 4

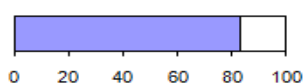
### ANÁLISE 2 - ESTADO DE CONSERVAÇÃO

#### Exterior

A	B	C	D
<input type="text" value="16"/>	<input type="text" value="13"/>	<input type="text" value="10"/>	<input type="text" value="8"/>
<input type="text" value="1"/>	<input type="text" value="1"/>	<input type="text" value="4"/>	<input type="text" value="4"/>
<input type="text" value="16"/>	<input type="text" value="13"/>	<input type="text" value="40"/>	<input type="text" value="32"/>

Resultado =   [%]

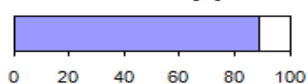
GRÁFICO [%]



#### Exterior + Estrutural

Resultado =   [%]

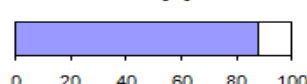
GRÁFICO [%]



#### Global

Resultado =   [%]

GRÁFICO [%]





## FICHA DE RESULTADOS DA INSPECÇÃO E DIAGNÓSTICO - 2010




**CÓDIGO DE IDENT. : 45 TGP**

### ANÁLISE 1 - NECESSIDADE DE INTERVENÇÃO IMEDIATA

**Nível 1 - Segurança Estrutural**

E 15 E 16 E 17 E 18 E 19

4 3 4 4 4



**Nível 2 - Segurança de Utilização**

F 26 F 28 F 29

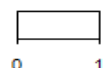
4 3 3



**Nível 3 - Impedir a Penetração da água**

C 12

4



**Nível 4 - Condições Mínimas de Habitabilidade**

F 23 F 27 F 33

4 4 4



### ASPECTOS A NECESSITAR DE INTERVENÇÃO IMEDIATA

NÍVEL 1

NÍVEL 3

NÍVEL 2

NÍVEL 4

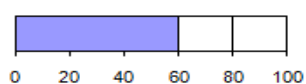
### ANÁLISE 2 - ESTADO DE CONSERVAÇÃO

**Exterior**

A	B	C	D
<span style="border: 1px solid black; padding: 2px;">18</span>	<span style="border: 1px solid black; padding: 2px;">15</span>	<span style="border: 1px solid black; padding: 2px;">10</span>	<span style="border: 1px solid black; padding: 2px;">2</span>
<small>1</small>	<small>1</small>	<small>4</small>	<small>4</small>
<span style="border: 1px solid black; padding: 2px;">18</span>	<span style="border: 1px solid black; padding: 2px;">15</span>	<span style="border: 1px solid black; padding: 2px;">40</span>	<span style="border: 1px solid black; padding: 2px;">8</span>

Resultado = 81 59,8 [%]

GRÁFICO [%]

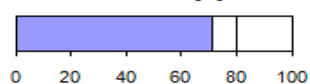


**Exterior + Estrutural**

E  
19  
3

Resultado = 138 71,2 [%]

GRÁFICO [%]

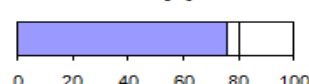


**Global**

F  
52  
1

Resultado = 190 75,9 [%]

GRÁFICO [%]



## FICHA DE RESULTADOS DA INSPECÇÃO E DIAGNÓSTICO - 2010




**CÓDIGO DE IDENT. : 47 TGP**

### ANÁLISE 1 - NECESSIDADE DE INTERVENÇÃO IMEDIATA

**Nível 1 - Segurança Estrutural**

E 15 E 16 E 17 E 18 E 19

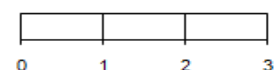
3 3 4 3 3



**Nível 2 - Segurança de Utilização**

F 26 F 28 F 29

2 4 3



**Nível 3 - Impedir a Penetração da água**

C 12

3



**Nível 4 - Condições Mínimas de Habitabilidade**

F 23 F 27 F 33

3 3 4



### ASPECTOS A NECESSITAR DE INTERVENÇÃO IMEDIATA

NIVEL 1

NIVEL 3

NIVEL 2

NIVEL 4

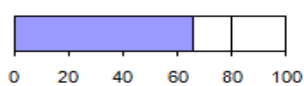
### ANÁLISE 2 - ESTADO DE CONSERVAÇÃO

**Exterior**

A	B	C	D
<span style="border: 1px solid black; padding: 2px;">16</span>	<span style="border: 1px solid black; padding: 2px;">14</span>	<span style="border: 1px solid black; padding: 2px;">8</span>	<span style="border: 1px solid black; padding: 2px;">6</span>
<small>1</small>	<small>1</small>	<small>4</small>	<small>4</small>
<span style="border: 1px solid black; padding: 2px;">16</span>	<span style="border: 1px solid black; padding: 2px;">14</span>	<span style="border: 1px solid black; padding: 2px;">32</span>	<span style="border: 1px solid black; padding: 2px;">24</span>

Resultado = 86 65,5 [%]

GRÁFICO [%]

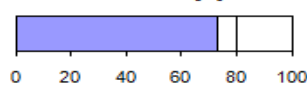


**Exterior + Estrutural**

E  
18  
3

Resultado = 140 72,7 [%]

GRÁFICO [%]

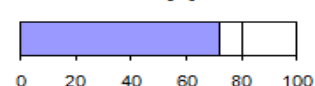


**Global**

F  
43  
1

Resultado = 183 71,8 [%]

GRÁFICO [%]



## FICHA DE RESULTADOS DA INSPECÇÃO E DIAGNÓSTICO - 2010




CÓDIGO DE IDENT. : 48 TGP



### ANÁLISE 1 - NECESSIDADE DE INTERVENÇÃO IMEDIATA


#### Nível 1 - Segurança Estrutural

E 15 E 16 E 17 E 18 E 19



#### Nível 2 - Segurança de Utilização

F 26 F 28 F 29



#### Nível 3 - Impedir a Penetração da água

C 12



#### Nível 4 - Condições Mínimas de Habitabilidade

F 23 F 27 F 33



### ASPECTOS A NECESSITAR DE INTERVENÇÃO IMEDIATA

NÍVEL 1

NÍVEL 3

NÍVEL 2

NÍVEL 4

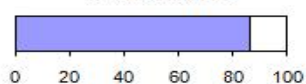
### ANÁLISE 2 - ESTADO DE CONSERVAÇÃO

#### Exterior

A	B	C	D
<input type="text" value="19"/>	<input type="text" value="13"/>	<input type="text" value="12"/>	<input type="text" value="6"/>
<small>1</small>	<small>1</small>	<small>4</small>	<small>4</small>
<input type="text" value="19"/>	<input type="text" value="13"/>	<input type="text" value="48"/>	<input type="text" value="24"/>

Resultado =   [%]

GRÁFICO [%]

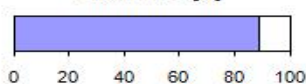


#### Exterior + Estrutural

E

Resultado =   [%]

GRÁFICO [%]




#### Global

F

Resultado =   [%]

GRÁFICO [%]



## FICHA DE RESULTADOS DA INSPEÇÃO E DIAGNÓSTICO - 2010



**CÓDIGO DE IDENT. : 51 TGP**



### ANÁLISE 1 - NECESSIDADE DE INTERVENÇÃO IMEDIATA


**Nível 1 - Segurança Estrutural**

E 15 E 16 E 17 E 18 E 19



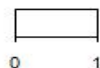
**Nível 2 - Segurança de Utilização**

F 26 F 28 F 29



**Nível 3 - Impedir a Penetração da água**

C 12



**Nível 4 - Condições Mínimas de Habitabilidade**

F 23 F 27 F 33



### ASPECTOS A NECESSITAR DE INTERVENÇÃO IMEDIATA

NIVEL 1

NIVEL 3

NIVEL 2

NIVEL 4

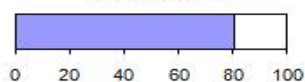
### ANÁLISE 2 - ESTADO DE CONSERVAÇÃO

**Exterior**

A	B	C	D
<input type="text" value="19"/>	<input type="text" value="12"/>	<input type="text" value="9"/>	<input type="text" value="8"/>
<small>1</small>	<small>1</small>	<small>4</small>	<small>4</small>
<input type="text" value="19"/>	<input type="text" value="12"/>	<input type="text" value="36"/>	<input type="text" value="32"/>

Resultado =   [%]

GRÁFICO [%]

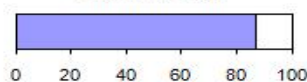


**Exterior + Estrutural**

3

Resultado =   [%]

GRÁFICO [%]

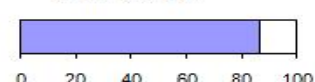


**Global**

1

Resultado =   [%]

GRÁFICO [%]



## FICHA DE RESULTADOS DA INSPECÇÃO E DIAGNÓSTICO - 2010



**CÓDIGO DE IDENT. : 52 TGP**




### ANÁLISE 1 - NECESSIDADE DE INTERVENÇÃO IMEDIATA

**Nível 1 - Segurança Estrutural**

E 15 E 16 E 17 E 18 E 19


4 4 4 4 4



**Nível 2 - Segurança de Utilização**

F 26 F 28 F 29

4 2 4



**Nível 3 - Impedir a Penetração da água**

C 12


3



**Nível 4 - Condições Mínimas de Habitabilidade**

F 23 F 27 F 33

4 4 4



### ASPECTOS A NECESSITAR DE INTERVENÇÃO IMEDIATA

NÍVEL 1

NÍVEL 3

NÍVEL 2

NÍVEL 4

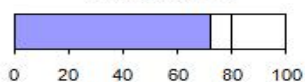
### ANÁLISE 2 - ESTADO DE CONSERVAÇÃO

**Exterior**

A	B	C	D
<span style="border: 1px solid black; padding: 2px;">19</span>	<span style="border: 1px solid black; padding: 2px;">13</span>	<span style="border: 1px solid black; padding: 2px;">8</span>	<span style="border: 1px solid black; padding: 2px;">7</span>
<small>1</small>	<small>1</small>	<small>4</small>	<small>4</small>
<span style="border: 1px solid black; padding: 2px;">19</span>	<span style="border: 1px solid black; padding: 2px;">13</span>	<span style="border: 1px solid black; padding: 2px;">32</span>	<span style="border: 1px solid black; padding: 2px;">28</span>

Resultado = 92 72,4 [%]

GRÁFICO [%]

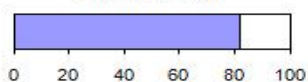


**Exterior + Estrutural**

E  
20  
3

Resultado = 152 81,8 [%]

GRÁFICO [%]

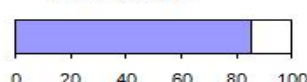


**Global**

F  
54  
1

Resultado = 206 85,1 [%]

GRÁFICO [%]



## FICHA DE RESULTADOS DA INSPEÇÃO E DIAGNÓSTICO - 2010



**CÓDIGO DE IDENT. : 53 TGP**




### ANÁLISE 1 - NECESSIDADE DE INTERVENÇÃO IMEDIATA

#### Nível 1 - Segurança Estrutural

E 15 E 16 E 17 E 18 E 19


4 4 4 4 4



#### Nível 2 - Segurança de Utilização

F 26 F 28 F 29

4 3 4



#### Nível 3 - Impedir a Penetração da água

C 12

3



#### Nível 4 - Condições Mínimas de Habitabilidade

F 23 F 27 F 33

4 4 4



### ASPECTOS A NECESSITAR DE INTERVENÇÃO IMEDIATA

NIVEL 1

NIVEL 3

NIVEL 2

NIVEL 4

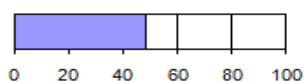
### ANÁLISE 2 - ESTADO DE CONSERVAÇÃO

#### Exterior

A	B	C	D
<span style="border: 1px solid black; padding: 2px;">14</span>	<span style="border: 1px solid black; padding: 2px;">13</span>	<span style="border: 1px solid black; padding: 2px;">7</span>	<span style="border: 1px solid black; padding: 2px;">4</span>
1	1	4	4
<span style="border: 1px solid black; padding: 2px;">14</span>	<span style="border: 1px solid black; padding: 2px;">13</span>	<span style="border: 1px solid black; padding: 2px;">28</span>	<span style="border: 1px solid black; padding: 2px;">16</span>

Resultado = 71 48,3 [%]

GRÁFICO [%]



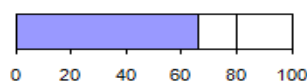
#### Exterior + Estrutural

E  
20

3

Resultado = 131 65,9 [%]

GRÁFICO [%]



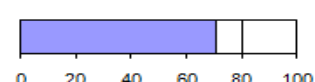
#### Global

F  
50


1

Resultado = 181 70,7 [%]

GRÁFICO [%]



## FICHA DE RESULTADOS DA INSPECÇÃO E DIAGNÓSTICO - 2010




**CÓDIGO DE IDENT. : 54 RGP**

### ANÁLISE 1 - NECESSIDADE DE INTERVENÇÃO IMEDIATA


#### Nível 1 - Segurança Estrutural

E 15 E 16 E 17 E 18 E 19



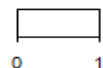
#### Nível 2 - Segurança de Utilização

F 26 F 28 F 29




#### Nível 3 - Impedir a Penetração da água

C 12



#### Nível 4 - Condições Mínimas de Habitabilidade

F 23 F 27 F 33



### ASPECTOS A NECESSITAR DE INTERVENÇÃO IMEDIATA

NÍVEL 1

NÍVEL 3

NÍVEL 2

NÍVEL 4

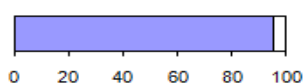
### ANÁLISE 2 - ESTADO DE CONSERVAÇÃO

#### Exterior

A	B	C	D
<input type="text" value="19"/>	<input type="text" value="13"/>	<input type="text" value="12"/>	<input type="text" value="8"/>
<small>1</small>	<small>1</small>	<small>4</small>	<small>4</small>
<input type="text" value="19"/>	<input type="text" value="13"/>	<input type="text" value="48"/>	<input type="text" value="32"/>

Resultado =  95,4 [%]

GRÁFICO [%]

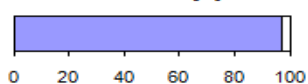


#### Exterior + Estrutural

3

Resultado =  97 [%]

GRÁFICO [%]

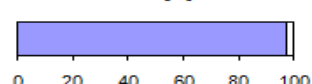


#### Global

1

Resultado =  97,1 [%]

GRÁFICO [%]



## FICHA DE RESULTADOS DA INSPECÇÃO E DIAGNÓSTICO - 2010




**CÓDIGO DE IDENT. : 55 RGP**

### ANÁLISE 1 - NECESSIDADE DE INTERVENÇÃO IMEDIATA

**Nível 1 - Segurança Estrutural**

E 15 E 16 E 17 E 18 E 19

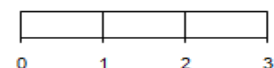
3 3 3 4 4



**Nível 2 - Segurança de Utilização**

F 26 F 28 F 29

4 3 4



**Nível 3 - Impedir a Penetração da água**

C 12

4



**Nível 4 - Condições Mínimas de Habitabilidade**

F 23 F 27 F 33

4 4 4



### ASPECTOS A NECESSITAR DE INTERVENÇÃO IMEDIATA

NIVEL 1

NIVEL 3

NIVEL 2

NIVEL 4

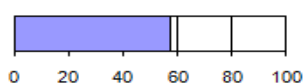
### ANÁLISE 2 - ESTADO DE CONSERVAÇÃO

**Exterior**

A	B	C	D
<span style="border: 1px solid black; padding: 2px;">11</span>	<span style="border: 1px solid black; padding: 2px;">8</span>	<span style="border: 1px solid black; padding: 2px;">9</span>	<span style="border: 1px solid black; padding: 2px;">6</span>
1	1	4	4
<span style="border: 1px solid black; padding: 2px;">11</span>	<span style="border: 1px solid black; padding: 2px;">8</span>	<span style="border: 1px solid black; padding: 2px;">36</span>	<span style="border: 1px solid black; padding: 2px;">24</span>

Resultado = 79 57,5 [%]

**GRÁFICO [%]**



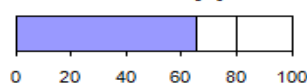
**Exterior + Estrutural**

E  
17

3

Resultado = 130 65,2 [%]

**GRÁFICO [%]**



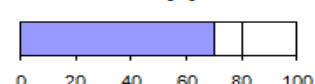
**Global**

F  
50

1

Resultado = 180 70,1 [%]

**GRÁFICO [%]**



## FICHA DE RESULTADOS DA INSPECÇÃO E DIAGNÓSTICO - 2010




**CÓDIGO DE IDENT. : 57 RGP**

### ANÁLISE 1 - NECESSIDADE DE INTERVENÇÃO IMEDIATA

**Nível 1 - Segurança Estrutural**

E 15 E 16 E 17 E 18 E 19


3 3 4 2 3



**Nível 2 - Segurança de Utilização**

F 26 F 28 F 29


4 3 3



**Nível 3 - Impedir a Penetração da água**

C 12


3



**Nível 4 - Condições Mínimas de Habitabilidade**

F 23 F 27 F 33

3 4 4



### ASPECTOS A NECESSITAR DE INTERVENÇÃO IMEDIATA

NÍVEL 1

NÍVEL 3

NÍVEL 2

NÍVEL 4

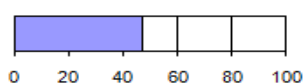
### ANÁLISE 2 - ESTADO DE CONSERVAÇÃO

**Exterior**

A	B	C	D
<span style="border: 1px solid black; padding: 2px;">10</span>	<span style="border: 1px solid black; padding: 2px;">8</span>	<span style="border: 1px solid black; padding: 2px;">7</span>	<span style="border: 1px solid black; padding: 2px;">6</span>
1	1	4	4
<span style="border: 1px solid black; padding: 2px;">10</span>	<span style="border: 1px solid black; padding: 2px;">8</span>	<span style="border: 1px solid black; padding: 2px;">28</span>	<span style="border: 1px solid black; padding: 2px;">24</span>

Resultado = 70 47,1 [%]

**GRÁFICO [%]**

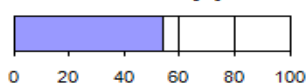


**Exterior + Estrutural**

E  
15

Resultado = 115 53,8 [%]

**GRÁFICO [%]**

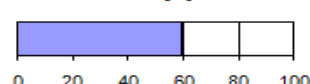


**Global**


F  
46

Resultado = 161 59,2 [%]

**GRÁFICO [%]**



## FICHA DE RESULTADOS DA INSPEÇÃO E DIAGNÓSTICO - 2010




**CÓDIGO DE IDENT. : 58 RGP**

### ANÁLISE 1 - NECESSIDADE DE INTERVENÇÃO IMEDIATA

**Nível 1 - Segurança Estrutural**

E 15 E 16 E 17 E 18 E 19

3 3 3 4 3



**Nível 2 - Segurança de Utilização**

F 26 F 28 F 29

2 3 3



**Nível 3 - Impedir a Penetração da água**

C 12

4



**Nível 4 - Condições Mínimas de Habitabilidade**

F 23 F 27 F 33

3 3 4



### ASPECTOS A NECESSITAR DE INTERVENÇÃO IMEDIATA

NIVEL 1

NIVEL 3

NIVEL 2

NIVEL 4

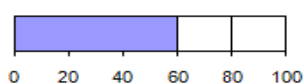
### ANÁLISE 2 - ESTADO DE CONSERVAÇÃO

**Exterior**

A	B	C	D
<span style="border: 1px solid black; padding: 2px;">15</span> <small>1</small>	<span style="border: 1px solid black; padding: 2px;">6</span> <small>1</small>	<span style="border: 1px solid black; padding: 2px;">9</span> <small>4</small>	<span style="border: 1px solid black; padding: 2px;">6</span> <small>4</small>
<span style="border: 1px solid black; padding: 2px;">15</span>	<span style="border: 1px solid black; padding: 2px;">6</span>	<span style="border: 1px solid black; padding: 2px;">36</span>	<span style="border: 1px solid black; padding: 2px;">24</span>

Resultado = 81 59,8 [%]

GRÁFICO [%]

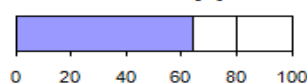


**Exterior + Estrutural**

E  
16  
3

Resultado = 129 64,4 [%]

GRÁFICO [%]

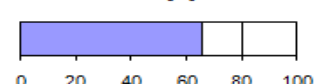


**Global**

F  
43  
1

Resultado = 172 65,5 [%]

GRÁFICO [%]



## FICHA DE RESULTADOS DA INSPECÇÃO E DIAGNÓSTICO - 2010




**CÓDIGO DE IDENT. : 59 RGP**



### ANÁLISE 1 - NECESSIDADE DE INTERVENÇÃO IMEDIATA

#### Nível 1 - Segurança Estrutural

E 15 E 16 E 17 E 18 E 19



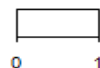
#### Nível 2 - Segurança de Utilização

F 26 F 28 F 29




#### Nível 3 - Impedir a Penetração da água

C 12



#### Nível 4 - Condições Mínimas de Habitabilidade

F 23 F 27 F 33



### ASPECTOS A NECESSITAR DE INTERVENÇÃO IMEDIATA

NÍVEL 1

NÍVEL 3

NÍVEL 2

NÍVEL 4

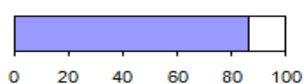
### ANÁLISE 2 - ESTADO DE CONSERVAÇÃO

#### Exterior

A	B	C	D
<input type="text" value="17"/>	<input type="text" value="11"/>	<input type="text" value="11"/>	<input type="text" value="8"/>
<small>1</small>	<small>1</small>	<small>4</small>	<small>4</small>
<input type="text" value="17"/>	<input type="text" value="11"/>	<input type="text" value="44"/>	<input type="text" value="32"/>

Resultado =   [%]

GRÁFICO [%]

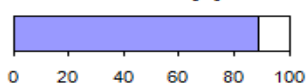


#### Exterior + Estrutural

3

Resultado =   [%]

GRÁFICO [%]



#### Global

1

Resultado =   [%]

GRÁFICO [%]

