

FICHA DE ARRUAMENTOS – Rua da Glória



A. Identificação

Nome: Rua da Glória

Função: Pedonal/Veículos

Hierarquia Viária: Secundária

B. Enquadramento

Rua que faz a ligação entre a Rua da Paz e a Rua do Rosário no quadrante sudoeste do bairro. Situa-se numa zona com bastante comércio e serviços no interior de pequenos quarteirões.

C. Caracterização

Morfologia:

- Rectilínea
- Curvilínea
- Curvilínea/Ligeira
- Variável

Largura:

- 0 a 3 m
- 3 a 5 m
- 5 a 8 m
- > 8 m
- De __ a __ m

Orientação:

- Norte/Sul
- Este/Oeste
- Noroeste/Sudeste
- Sudoeste/Nordeste

Comprimento: 115 m

Passeio:

- 1 Lateral
- 2 Laterais
- Não tem

Vegetação:

- Árvores
- Arbustos
- Herbáceas
- Não tem

Lancil:

- Não tem
- Pedra
- Betão
- Outro _____

Declive:

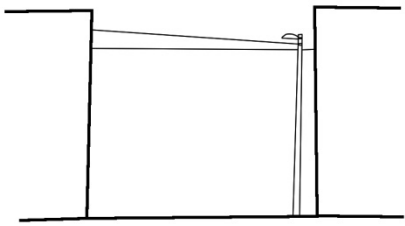
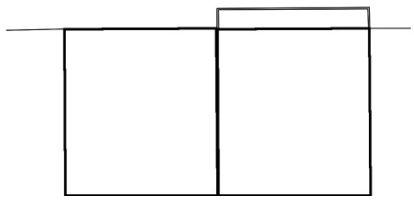
- Plano
- Ligeiro
- Acentuado

Forma:

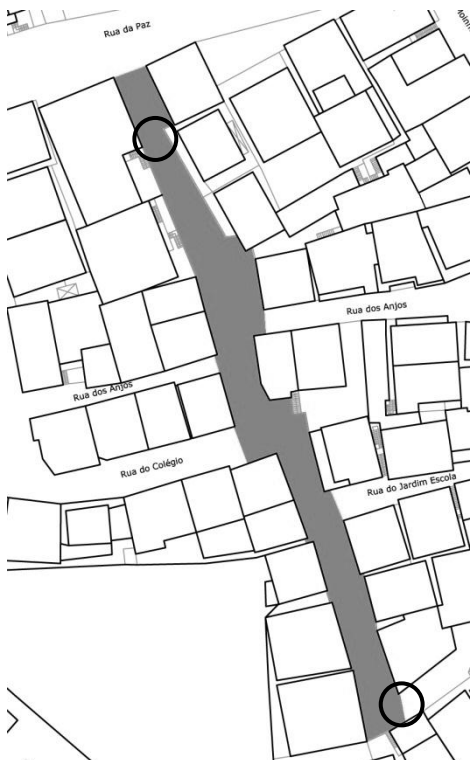
- Bem definido
- Não Definido
- Variável

Faixas: n/d

Estacionamento: Não

D. Pavimento	Via: Gravilha, Cimento		Obs: Está em mau estado de conservação.							
	Passeio: -									
Drenagem águas pluviais: -										
E. Mobiliário Urbano	Esplanadas	<input type="checkbox"/>	Marco Correio	<input type="checkbox"/>	Iluminação	<input checked="" type="checkbox"/>	Cabine Telefónica	<input type="checkbox"/>	Bancos	<input type="checkbox"/>
	Papeleiras Lixo	<input type="checkbox"/>	Ecoponto	<input type="checkbox"/>	Passadeiras	<input type="checkbox"/>	Sinalização	<input type="checkbox"/>	Toponímia	<input checked="" type="checkbox"/>
F. Infra-estruturas	Rede Eléctrica	<input checked="" type="checkbox"/>	Rede de Águas	<input checked="" type="checkbox"/>	Rede de Esgotos	<input checked="" type="checkbox"/>	Rede Pluvial	<input type="checkbox"/>	Bocas/ Marco de Incêndio	<input type="checkbox"/>
	G. Observações									
H. Perfil Lote/Via	①		L1							
										

Estreitamento 



Rua da Glória

