

FICHA DE ARRUAMENTOS – Rua da Conceição



A. Identificação

Nome: Rua da Conceição

Função: Pedonal/ Veículos

Hierarquia Viária: Secundária

B. Enquadramento

Faz a ligação entre a Rua do Colégio e a Rua do Moinho no quadrante nordeste do bairro.
Tem nas imediações a Escola Básica do 1º Ciclo, Jardim de Infância da Cova da Moura.

C. Caracterização

Morfologia:

- Rectilínea
- Curvilínea
- Curvilínea/Ligeira
- Variável

Largura:

- 0 a 3 m
- 3 a 5 m
- 5 a 8 m
- > 8 m
- De 4 a 8 m

Orientação:

- Norte/Sul
- Este/Oeste
- Noroeste/Sudeste
- Sudoeste/Nordeste

Comprimento: 61 m

Passeio:

- 1 Lateral
- 2 Laterais
- Não tem

Vegetação:

- Árvores
- Arbustos
- Herbáceas
- Não tem

Lancil:

- Não tem
- Pedra
- Betão
- Outro _____

Declive:

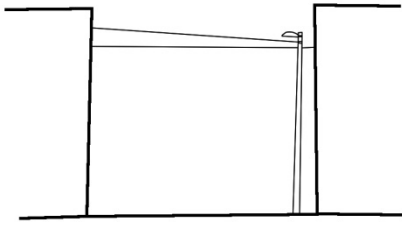
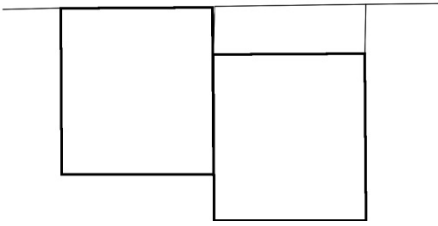
- Plano
- Ligeiro
- Acentuado

Forma:

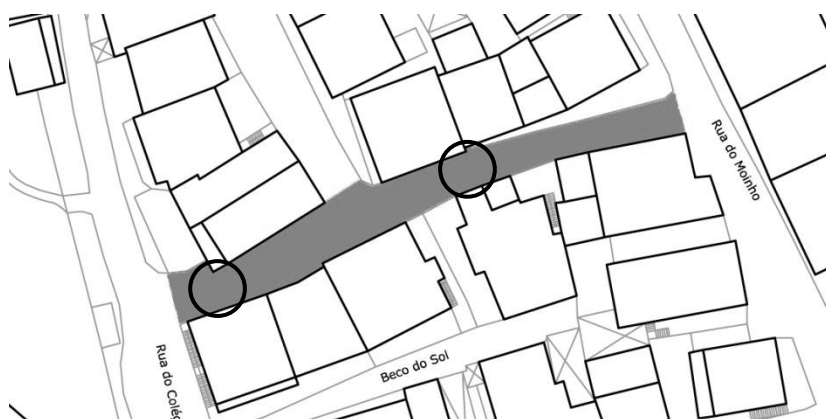
- Bem definido
- Não Definido
- Variável

Faixas: n/d

Estacionamento: Não

D. Pavimento	Via: Gravilha	Obs: Está em mau estado.
	Passeio: - Drenagem águas pluviais: -	
E. Mobiliário Urbano	Esplanadas <input type="checkbox"/> Marco Correio <input type="checkbox"/> Iluminação <input checked="" type="checkbox"/> Cabine Telefónica <input type="checkbox"/> Bancos <input type="checkbox"/>	
	Papeleiras Lixo <input type="checkbox"/> Ecoponto <input type="checkbox"/> Passadeiras <input type="checkbox"/> Sinalização <input type="checkbox"/> Toponímia <input checked="" type="checkbox"/>	
F. Infra-estruturas	Rede Eléctrica <input checked="" type="checkbox"/> Rede de Águas <input checked="" type="checkbox"/> Rede de Esgotos <input checked="" type="checkbox"/> Rede Pluvial <input type="checkbox"/> Bocas/ Marco de Incêndio <input type="checkbox"/>	
G. Observações	Aqui se situam alguns armazéns e garagens.	
H. Perfil Lote/Via	<p>①</p> 	<p>L1</p> <p>via</p> 

Estreitamento ○



Rua da Conceição

