

FICHA DE ARRUAMENTOS – Rua São Francisco Xavier



A. Identificação

Nome: Rua São Francisco Xavier

Função: Veículos/Pedonal

Hierarquia Viária: Secundária

B. Enquadramento

Situa-se a Sul do bairro, distribuindo o trânsito no sentido transversal entre a Rua do Moinho e a Rua Principal. É uma via importante pelas actividades comerciais e de serviços que suporta numa localização central do bairro.

C. Caracterização

Morfologia:

- Rectilínea
- Curvilínea
- Curvilínea/Ligeira
- Variável

Largura:

- 0 a 3 m
- 3 a 5 m
- 5 a 8 m
- > 8 m
- De 4 a 8 m

Orientação:

- Norte/Sul
- Este/Oeste
- Noroeste/Sudeste
- Sudoeste/Nordeste

Comprimento: 101 m

Passeio:

- 1 Lateral
- 2 Laterais
- Não tem

Vegetação:

- Árvores
- Arbustos
- Herbáceas
- Não tem

Lancil:

- Não tem
- Pedra
- Betão
- Outro _____

Declive:

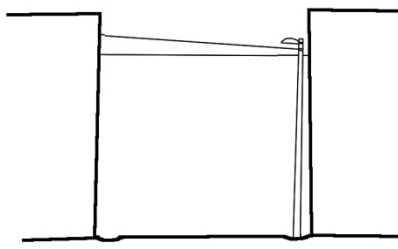
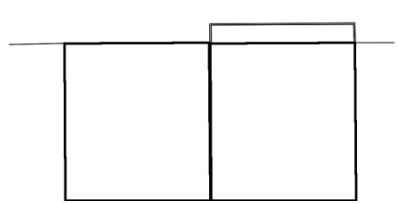
- Plano
- Ligeiro
- Acentuado

Forma:

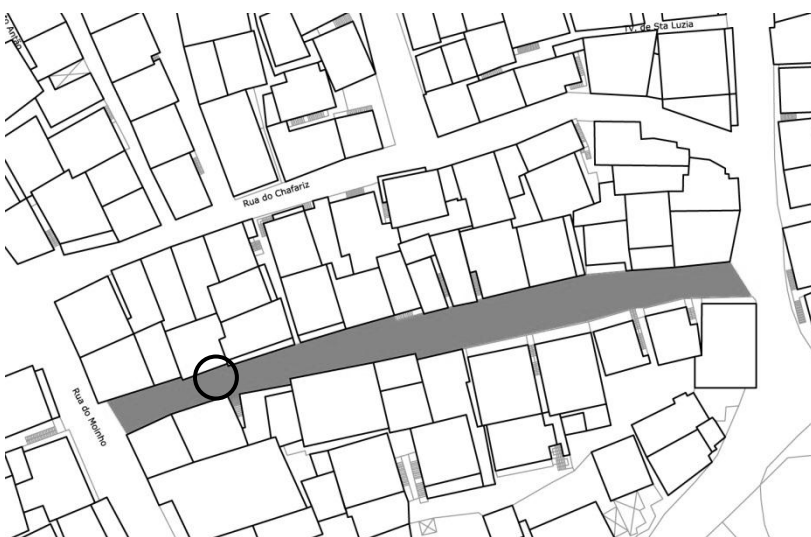
- Bem definido
- Não Definido
- Variável

Faixas: Uma

Estacionamento: Não

D. Pavimento	Via: Alcatrão	Obs: Encontra-se em mau estado de conservação
	Passeio: Drenagem águas pluviais: Cimento	
E. Mobiliário Urbano	Esplanadas <input type="checkbox"/> Marco Correio <input type="checkbox"/> Iluminação <input checked="" type="checkbox"/> Cabine Telefónica <input type="checkbox"/> Bancos <input type="checkbox"/>	
	Papeleiras Lixo <input type="checkbox"/> Ecoponto <input type="checkbox"/> Passadeiras <input type="checkbox"/> Sinalização <input type="checkbox"/> Toponímia <input checked="" type="checkbox"/>	
F. Infra-estruturas	Rede Eléctrica <input checked="" type="checkbox"/> Rede de Águas <input checked="" type="checkbox"/> Rede de Esgotos <input checked="" type="checkbox"/> Rede Pluvial <input type="checkbox"/> Bocas/ Marco de Incêndio <input type="checkbox"/>	
G. Observações	Também aqui se encontram pontos de passagem do roteiro do Projecto Sabura.	
H. Perfil Lote/Via	③ 	L1 

Estreitamento



Rua São Francisco Xavier

