

# FICHA DE ARRUAMENTOS – Rua de Sto. Antão



## A. Identificação

Nome: Rua de Sto. Antão

Função: Pedonal

Hierarquia Viária: Secundária

## B. Enquadramento

Situa-se no centro do bairro junto à Escola Básica da Cova da Moura, fazendo a ligação entre a Rua dos Reis e a Rua do Chafariz.

Tem comércio.

## C. Caracterização

### Morfologia:

- Rectilínea
- Curvilínea
- Curvilínea/Ligeira
- Variável

### Largura:

- 0 a 3 m
- 3 a 5 m
- 5 a 8 m
- > 8 m
- De 0 a 5 m

### Orientação:

- Norte/Sul
- Este/Oeste
- Noroeste/Sudeste
- Sudoeste/Nordeste

Comprimento: 77 m

### Passeio:

- 1 Lateral
- 2 Laterais
- Não tem

### Vegetação:

- Árvores
- Arbustos
- Herbáceas
- Não tem

### Lancil:

- Não tem
- Pedra
- Betão
- Outro \_\_\_\_\_

### Declive:

- Plano
- Ligeiro
- Acentuado

### Forma:

- Bem definido
- Não Definido
- Variável

Faixas: n/d

Estacionamento: Não

**D. Pavimento**

Via: Cimento, Gravilha

Obs: Encontra-se em muito mau estado de conservação.

Passeio: -

Drenagem águas pluviais: -

**E. Mobiliário Urbano**

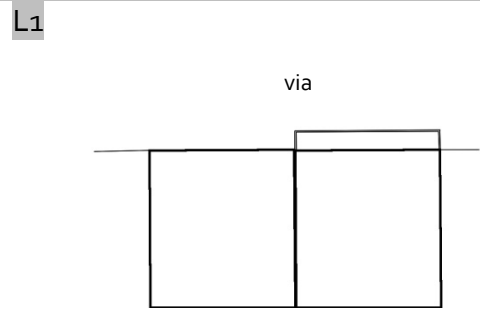
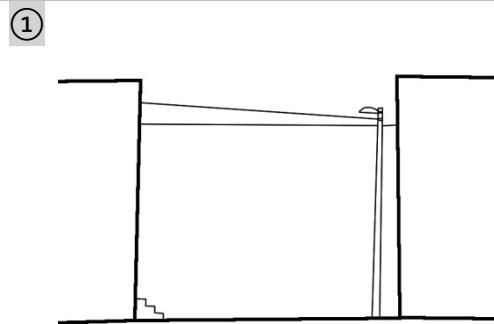
Esplanadas	<input type="checkbox"/>	Marco Correio	<input type="checkbox"/>	Iluminação	<input checked="" type="checkbox"/>	Cabine Telefónica	<input type="checkbox"/>	Bancos	<input type="checkbox"/>
Papeleiras Lixo	<input type="checkbox"/>	Ecoponto	<input type="checkbox"/>	Passadeiras	<input type="checkbox"/>	Sinalização	<input type="checkbox"/>	Toponímia	<input checked="" type="checkbox"/>

**F. Infra-estruturas**

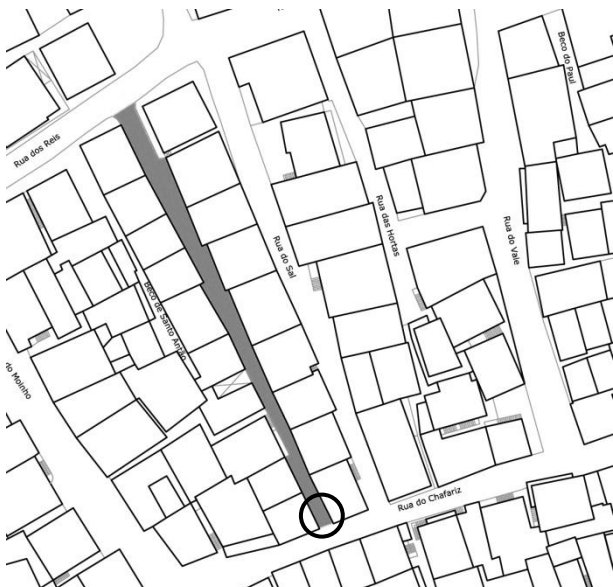
Rede Eléctrica	<input checked="" type="checkbox"/>	Rede de Águas	<input checked="" type="checkbox"/>	Rede de Esgotos	<input checked="" type="checkbox"/>	Rede Pluvial	<input type="checkbox"/>	Bocas/ Marco de Incêndio	<input type="checkbox"/>
----------------	-------------------------------------	---------------	-------------------------------------	-----------------	-------------------------------------	--------------	--------------------------	--------------------------	--------------------------

**G. Observações**

**H. Perfil Lote/Via**



Estreitamento 



Rua de Sto. Antão

