

FICHA DE ARRUAMENTOS – Rua do Jardim Escola



A. Identificação

Nome: Rua do Jardim Escola

Função: Pedonal/ Veículos

Hierarquia Viária: Secundária

B. Enquadramento

Rua estreita que liga a Rua da Glória à Rua do Rosário.

C. Caracterização

Morfologia:

- Rectilínea
- Curvilínea
- Curvilínea/Ligeira
- Variável

Largura:

- 0 a 3 m
- 3 a 5 m
- 5 a 8 m
- > 8 m
- De __ a __ m

Orientação:

- Norte/Sul
- Este/Oeste
- Noroeste/Sudeste
- Sudoeste/Nordeste

Comprimento: 35 m

Passeio:

- 1 Lateral
- 2 Laterais
- Não tem

Vegetação:

- Árvores
- Arbustos
- Herbáceas
- Não tem

Lancil:

- Não tem
- Pedra
- Betão
- Outro _____

Declive:

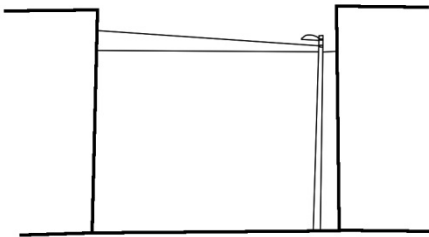
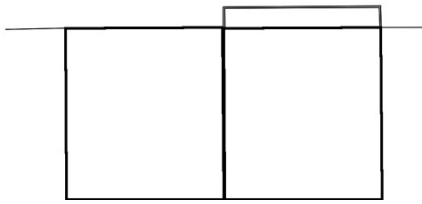
- Plano
- Ligeiro
- Acentuado

Forma:

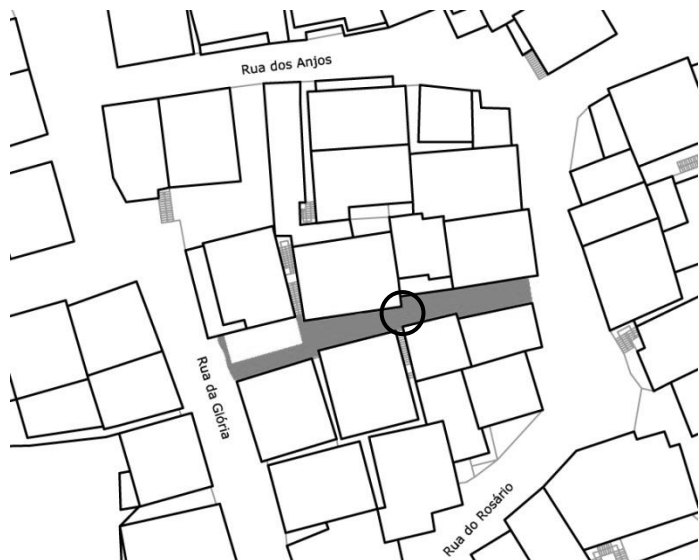
- Bem definido
- Não Definido
- Variável

Faixas: n/d

Estacionamento: Não

D. Pavimento	Via: Cimento	Obs: Encontra-se em mau estado de conservação					
	Passeio: Drenagem águas pluviais:						
E. Mobiliário Urbano	Esplanadas <input type="checkbox"/>	Marco Correio <input type="checkbox"/>	Iluminação <input checked="" type="checkbox"/>	Cabine Telefónica <input type="checkbox"/>	Bancos <input type="checkbox"/>		
	Papeleiras Lixo <input type="checkbox"/>	Ecoponto <input type="checkbox"/>	Passadeiras <input type="checkbox"/>	Sinalização <input type="checkbox"/>	Toponímia <input checked="" type="checkbox"/>		
F. Infra-estruturas	Rede Eléctrica <input checked="" type="checkbox"/>	Rede de Águas <input type="checkbox"/>	Rede de Esgotos <input type="checkbox"/>	Rede Pluvial <input type="checkbox"/>	Bocas/ Marco de Incêndio <input type="checkbox"/>		
G. Observações							
H. Perfil Lote/Via	① 	L1 					

Estreitamento



Rua do Jardim Escola

