



















Plano de Pormenor do Granjal Proposta

Legenda:

- | | |
|--|---|
|  Ciclovias |  Edifício Hotel Termal |
|  Caminhos novos |  Parque Termal |
|  Caminhos existentes |  Domínio Hídrico |
|  Estacionamentos |  Pergola |
|  Pergola |  Lotes Propostos |
|  Passeios |  Base Lotes |
|  Ponte Açude |  Zona de Recreio e Lazer |
|  Limite do lote | |
|  Caminhos requalificar | |
|  Construções | |
|  Edifícios Propostos | |

MAPA 4

Outubro 2012

DATUM: Datum_73_Hayford_Gauss_IPCC