



Município de Seia

Divisão de Gestão Urbanística e Ordenamento do Território

seia

SISTEMAS DE INFORMAÇÃO GEOGRÁFICA

O Responsável

## Extracto da Carta de Ordenamento

Requerente:

NIF:

Tipo de pedido:

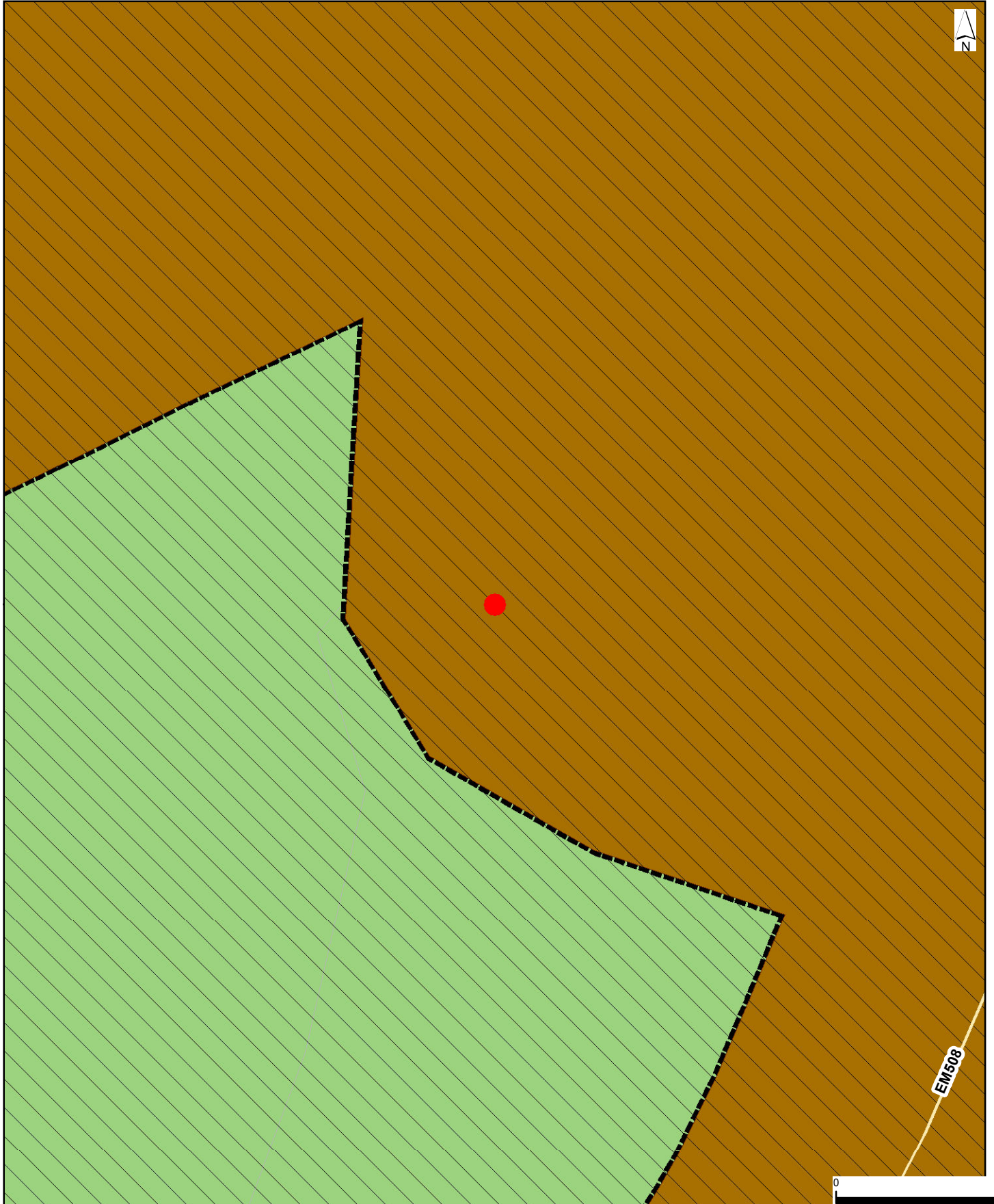
Doc. n.º

Data: 24-08-2019

Escala: 1:1.000

Coordenadas: ETRS 1989 Portugal TM06  
Projeção: Transverse Mercator  
Datum: ETRS 1989

Esta planta não dispensa a consulta do PDM, aprovado pela Resolução do Conselho de Ministros n.º 121/97 e de outros instrumentos de gestão territorial aprovados posteriormente.  
O fornecimento desta planta não implica qualquer compromisso quanto à aprovação da obra que vier a ser requerida ou concessão da respectiva licença.





Município de Seia

Divisão de Gestão Urbanística e Ordenamento do Território

seia

SISTEMAS DE INFORMAÇÃO GEOGRÁFICA

O Responsável

<RESPONSÁVEL>

# 1.ª REVISÃO DO PDM DE SEIA

## LEGENDA DA PLANTA DE ORDENAMENTO

Doc. n.º <NUMERO>


Data: 15-02-2019

Escala: 1:240.766

Coordenadas: ETRS 1989 Portugal TM06  
Projeção: Transverse Mercator  
Datum: ETRS 1989

Esta planta não dispensa a consulta do PDM, aprovado pela Resolução do Conselho de Ministros n.º 121/97 e de outros instrumentos de gestão territorial aprovados posteriormente.  
O fornecimento desta planta não implica qualquer compromisso quanto à aprovação da obra que vier a ser requerida ou concessão da respectiva licença.

### Solo Rural

 Espaços Agrícolas

### Espaços Florestais

 Espaços Florestais do Tipo I

 Espaços Florestais do Tipo II

 Espaços Florestais do Tipo III

### Espaços Naturais

 Espaços Naturais Tipo I

 Espaços Naturais Tipo II

 Espaços Naturais Tipo III

### Aglomerados Rurais

 Aglomerados Rurais

### Espaços de Ocupação Turística

 Espaços de Ocupação Turística

### Espaços de Infraestruturas e Equipamentos

 Espaços de Infraestruturas e Equipamentos

### Espaços de Recursos Geológicos


 Espaços de Recursos Geológicos

### Perimetro Urbano

 Limite do Perimetro Urbano

### Solo Urbano - Urbanizado

Espaços Centrais

 Centros Históricos Tipo I


 Espaços Centrais Tipo I

 Espaços Centrais Tipo II


 Espaços Residenciais

 Espaço de Atividades Económicas

 Espaços Verdes

 Espaços de Uso Especial


### Espaços Urbanos de Baixa Densidade

 Espaços Urbanos de Baixa Densidade

 Centros Históricos do Tipo II

### Solo Urbano - Solo Urbanizável

#### Espaços Centrais

 Espaços Centrais Tipo II

 Espaços Residenciais


 Espaços de Atividades Económicas


 Espaços de Uso Especial


 Espaços Urbanos de Baixa Densidade

### Espaços Canais

Rede Rodoviária Nacional (PRN)

 Rede Nacional Complementar Prevista (IC 6, IC 7, IC 37)

 Rede Nacional Sob Jurisdição da EP (EN231,EN232)

 Estradas Regionais Sob Jurisdição da EP (ER338,ER339)

 EN Desc. Sob Jurisd. da EP (EN338-1,EN339-1,EN230,EN17,EN231)

 Estradas municipais

 Caminho municipal


### Infraestruturas


Infraestruturas Aeronáuticas - Zonas de Proteção

 Zona 1, Superfície de Aproximação e Descolagem 4%

 Zona 2, Superfície de Aproximação e Descolagem 4%

 Zona 3, Superfície de Transição 20%

 Zona 4, Horizontal Interior

 Zona 5, Cónica 5%

 Aérodromo

Captações - Tipo

 Furo

 Mina

 Nascente

 Poço

 Superficial

### Outras Infraestruturas

 Aerogerador

 Aproveitamento hidroelétrico

 Unidade de armazenamento de gás de rede

### Unidades Operativas de Planeamento e Gestão

 UOPG'S

UOPG 1 - Zona Industrial de Seia – Pólo I

UOPG 2 - Espaço Industrial da Vila da Chã (Abrunheira)

UOPG 3 - Quinta da Veiga

UOPG 4 - Espaço de Ocupação Turística da Jagunda


UOPG 5 - Área Envolvente à ESTH e EB23 Dr. Abranches Ferrão

UOPG 6 - Área de Intervenção Específica da Torre

UOPG 7 - Espaço de Ocupação Turística da Senhora do Espinheiro

### Limites e Outras Indicações

 Limite Administrativo do Concelho de Seia - caop 2014 (DGT, 2014)

 Planos de Água

 Zonas Inundáveis