






Extrato da Carta Militar N°224 e 235 (s/escala)



Ortofotomapa (1/5000)

Legenda:

-  Localização da Ponte sobre a Ribeira de Corges
-  Linha Ferroviária

Dissertação de Mestrado Integrado em Engenharia Civil: Estruturas e Construção		
 <b>UNIVERSIDADE DA BEIRA INTERIOR</b> Covilhã   Portugal	Linha: Linha da Beira Baixa Troço: Troço Covilhã-Guarda	Executado por: <b>Norberto Gomes nº26496</b>
	Local: Ponte sobre a Ribeira de Corges	Data: junho de 2017
Designação: <p style="text-align: center; font-weight: bold; font-size: 1.2em;">PLANTA DE LOCALIZAÇÃO</p>		Escalas: No desenho
		Desenho: <p style="text-align: center; font-weight: bold; font-size: 1.5em;">A/01</p>