

# Carta da Localização dos Pontos de Água HEBL

## Concelho do Fundão

7°50'0"W

7°45'0"W

7°40'0"W

7°35'0"W





7°30'0"W

7°25'0"W

7°20'0"W

7°15'0"W

### Legenda

-  Pontos HEBL
-  Fundão
-  Vértice Geodésico
-  Limite Concelho Fundão



40°15'0"N

40°15'0"N

40°10'0"N

40°10'0"N

40°5'0"N


40°5'0"N

40°0'0"N

40°0'0"N

Fundão

GARDUNHA-PS



Autor: Carlos Cavaleiro  
Elaborada em: 11 de maio de 2017

7°50'0"W

7°45'0"W

7°40'0"W

7°35'0"W

7°30'0"W

7°25'0"W

7°20'0"W

7°15'0"W